

מחוז ירושלים
 כרחב תכנון מקומי ירושלים
 תכנית מס' 6517
 שינוי מס' 100 לתכנית המתאר
 המקומית לירושלים

(שינוי תכנית מתאר מקומית)
תשריט
 ק.מ. 1:250

חתימת בעלי הקרקע ומג'ע התכנית
 חנוך שטלברג (ת.מ. 2891919) ו...
 רח' גיצר הח"מ א.ג.ל. (טל. 5889166)

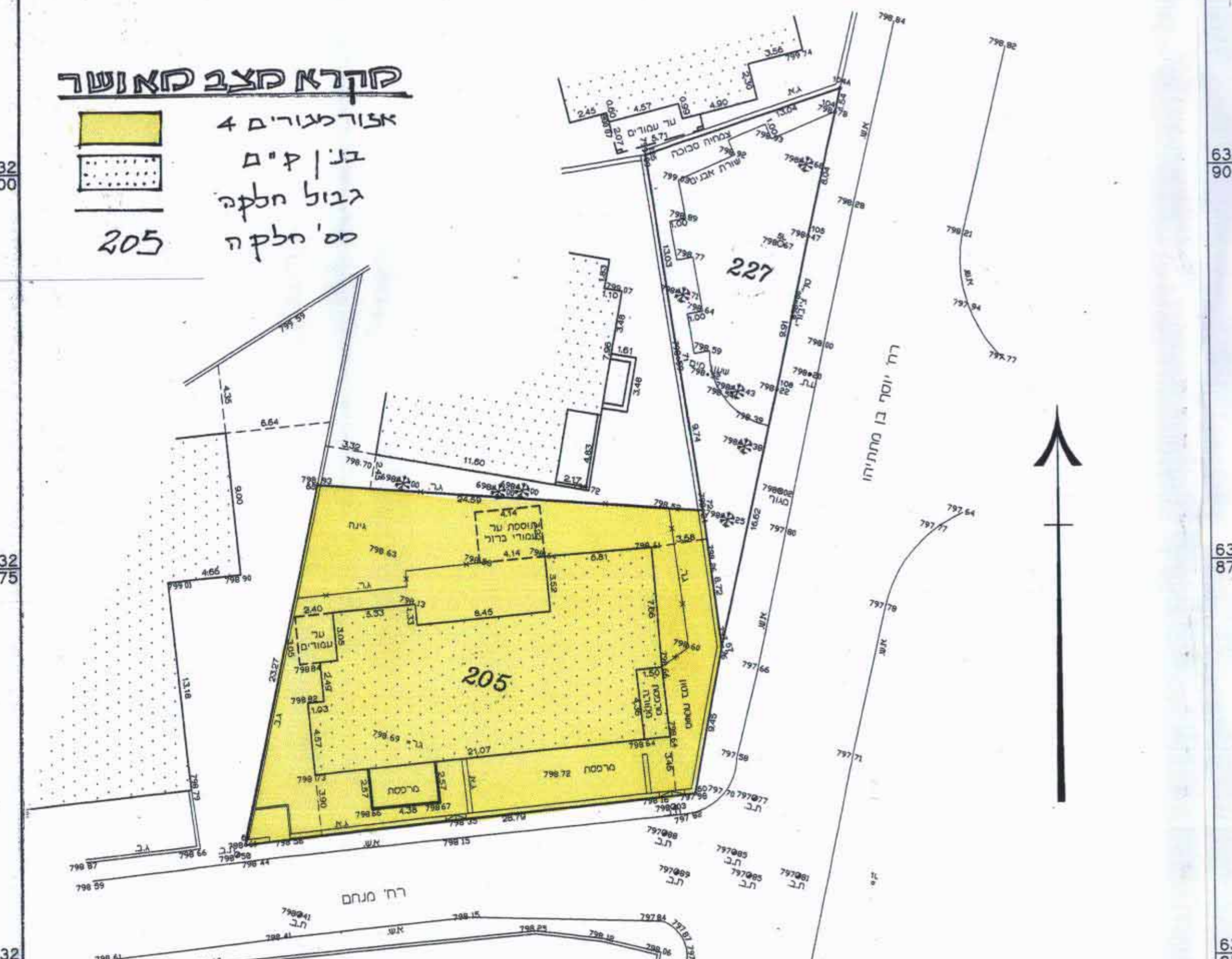
חתימת המוכן: ולנטין אילין אדרי (ת.מ. 30284430)
 גוטל ושות' אדריכלות ובנין
 רח' בית וגן זז' ימ' טל. 6430045

ר. גוטל ושות'
 אדריכלות ובנין
 טלפקס. 026430045

מ.י. 1.1
 שינוי תכנית מס' 6517
 הועדה המחוזית לתכנון ולבנין
 בירושלים
 ביום 28.10.01
 סגן מנהל תכנון


קדרא מצב מאושר

- אזור מגורים 4
- בנין ק"ם
- גבול חלקה
- מס' חלקה 205



מצב מאושר ע"פ תכנית המתאר המקומית לירושלים

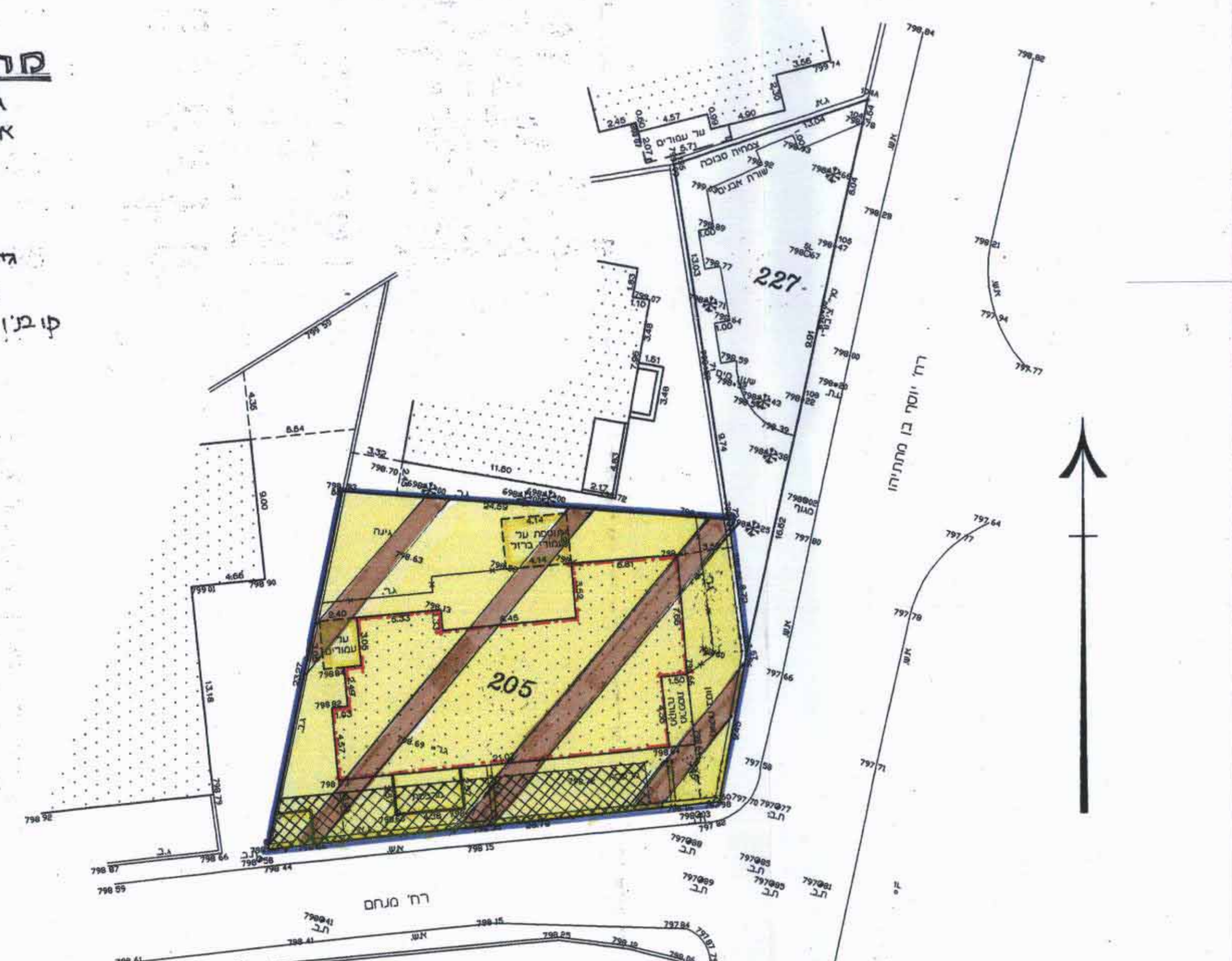
- הקווא' מבוססות על ימ' 8155, ימ' 8167, א' 415.
- הגבהים מבוססים על 2362' = 803.937.
- גבהים לאורך אש. מציינים גובה הכביש.



סקרא מצב חדש

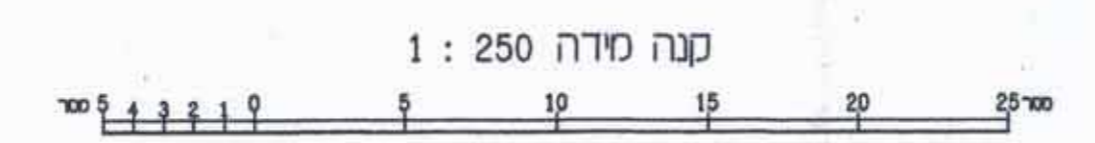
- גבול תכנית
- אזור מגורים מיוחד
- בנין ק"ם
- גבול חלקה
- מס' חלקה 205
- גיד/מבנה להליטה
- חניה פרטית
- קו בנין מיוחד לתוספת

מס' סידורי 3-KB536



מצב חדש

- הקווא' מבוססות על ימ' 8155, ימ' 8167, א' 415.
- הגבהים מבוססים על 2362' = 803.937.
- גבהים לאורך אש. מציינים גובה הכביש.



עדכון תאריך: 30/1/01 חתימה: א.ג.ל.
 לא לצרכי רישום
מאיר לוי
 מודד מוסמך מ.ר. 586
 שד' לוי אשכול 2/60 ירושלים
 טל' פקס: 02-323068
 10/4/01

מחוז: ירושלים
 נפה: ירושלים
 מקום: ירושלים - מקור ברוך
 גוש: 30069
 חלקות: 205
 שטח: 0.525 ד

