

מרחב תכנון מקומי ירושלים

תכנית מס' 2902 [שכונת מורשה]





























שינוי מס' 29/80 לתכנית המתאר המקומית לירושלים
 ושינוי מס' 8/80 לתכנית מס' עמ' 9 לעיר העתיקה וסביבתה

תשריט

קנה"מ: 1:1250

משרד הפנים מחוז ירושלים
 חוק התכנון והבניה חסידיה-1965
 ת.ת. תכנית
 תאריך: 15.6.82
 חתום: [חתימה]
 חתום: [חתימה]

ירושלים
 ת.ת. תכנית מס' 2902
 תאריך: 29.2.81
 חתום: [חתימה]
 חתום: [חתימה]

-  ררך חרשה או הרחבת ררך
-  מעבר צבורי להולכי רגל
-  ררך/מעבר צבורי להולכי רגל לשמור
-  אזור מגורים 2
-  אזור מגורים 2 עם מחשבות תכנית
-  אזור מגורים 3
-  אזור מגורים 4
-  אזור מגורים מיוחד (על רקע היעור)
-  שטח שיעורו על פי תכנית שכונים צבוריים מס' 5042 מס' 5043
-  אזור מגורים מיוחד לשמור
-  שטח לכינוי צבור
-  שטח למוסר
-  שטח תחנת רלק
-  שטח צבורי תחום
-  שטח לתכנון בעתיד
-  חוות מסחרית
-  מרכז שכונתי
-  בנין לשמור
-  שטח למתקן הנדסי
-  מתחם לתכנון מפורט וסימנו
-  שטח שהתכנית אינה חלה עליו
-  ארקדה מאושרת
-  נכול נוש
-  מספר נוש 30054
-  נכול חלקה
-  מספר חלקה קיימת 31
-  בנין קיים
-  בנין להריסה

מס' מגורים	2	אזור מגורים
מס' מגורים	2	אזור מגורים עם מחשבות תכנית
מס' מגורים	3	אזור מגורים
מס' מגורים	4	אזור מגורים

שטח לתכנון מפורט וסימנו
 שטח שהתכנית אינה חלה עליו
 ארקדה מאושרת
 נכול נוש
 מספר נוש 30054
 נכול חלקה
 מספר חלקה קיימת 31
 בנין קיים
 בנין להריסה

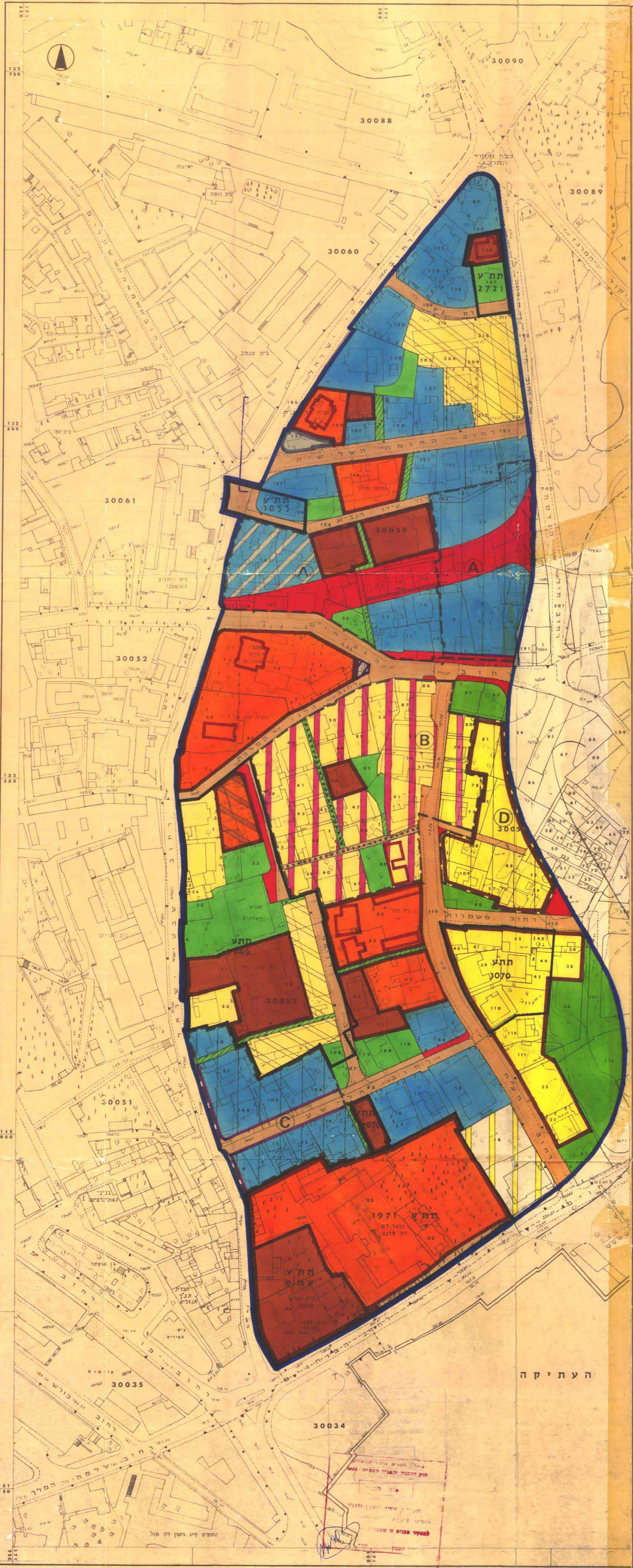
שטח התכנית כ- 108 דונם

מס'	תאור	מבצע	מצב חוקי	תאריך
14.5.80	הקצ- שטח וולקריה	3	מבנה 50	
12.8.80	מבנה	3	מבנה	
4.5.81	תיקונים	3	מבנה	על-עודת חשבונית מס' 5.4.81
18.7.82	קביעה	3	מבנה	
30.5.83	שינויים	3	מבנה	

עיריית ירושלים

המחלקה לתיכנון העיר

האגף למדיניות תיכנון



משרד הפנים מחוז ירושלים
 חוק התכנון והבניה חסידיה-1965
 ת.ת. תכנית
 תאריך: 15.6.82
 חתום: [חתימה]
 חתום: [חתימה]