

# מרחב תכנון מקומי ירושלים

## תכנית מס' 4102

שינוי מס' 2/89 לתכנית מס' 2757  
(שינוי תכנית מתאר מקומית)

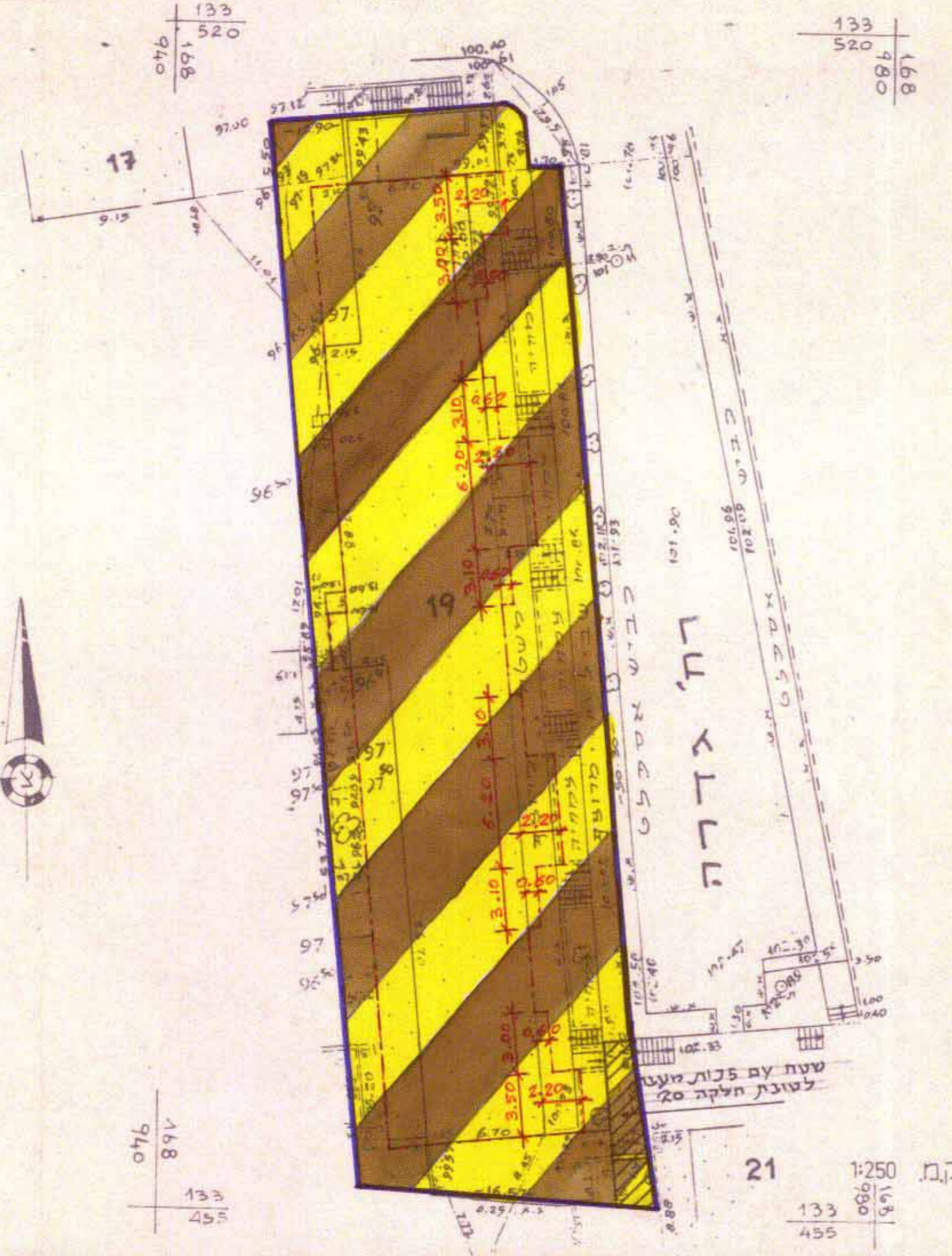
תשריט  
קמ"ט = 1:250

משרד המגורים מרחו ירושלים  
תוכן התכנון ותמיה הש"מ-1988  
**הפקדת תכנית מס' 4102**  
הועדה המחוזית לתכנון ולבניה החליטה  
ביום 1.1.91 להפקיד את התכנית.

הועדה המקומית לתכנון ולבניה  
ירושלים  
הכניח מס' 4102  
החליטה בשיבתה מיום 26.9.90  
להמליץ על אשרור התכנית תשליל להפקדה  
לפי התנאים הכלולים בוד"מ  
מנהל העיר יושם רשמי

משרד המגורים מרחו ירושלים  
תוכן התכנון ותמיה הש"מ-1988  
**אישור תכנית מס' 4102**  
הועדה המחוזית לתכנון ולבניה החליטה  
ביום 12 'וני' 1991 שר את התכנית.  
מסגרת התכנון יורי העדה המחוזית

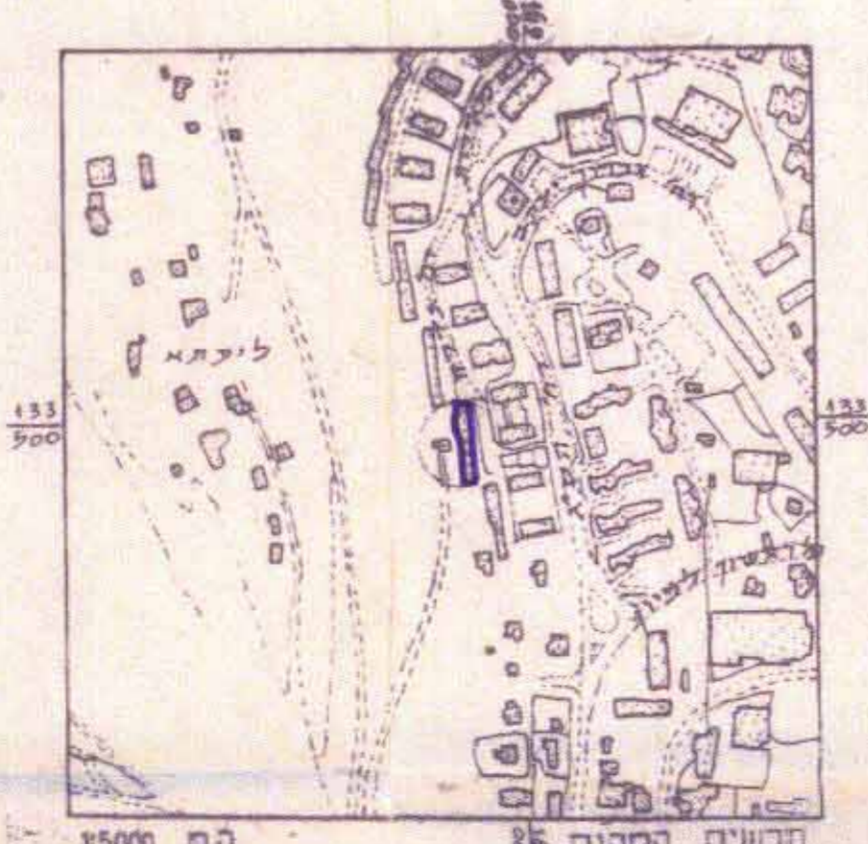
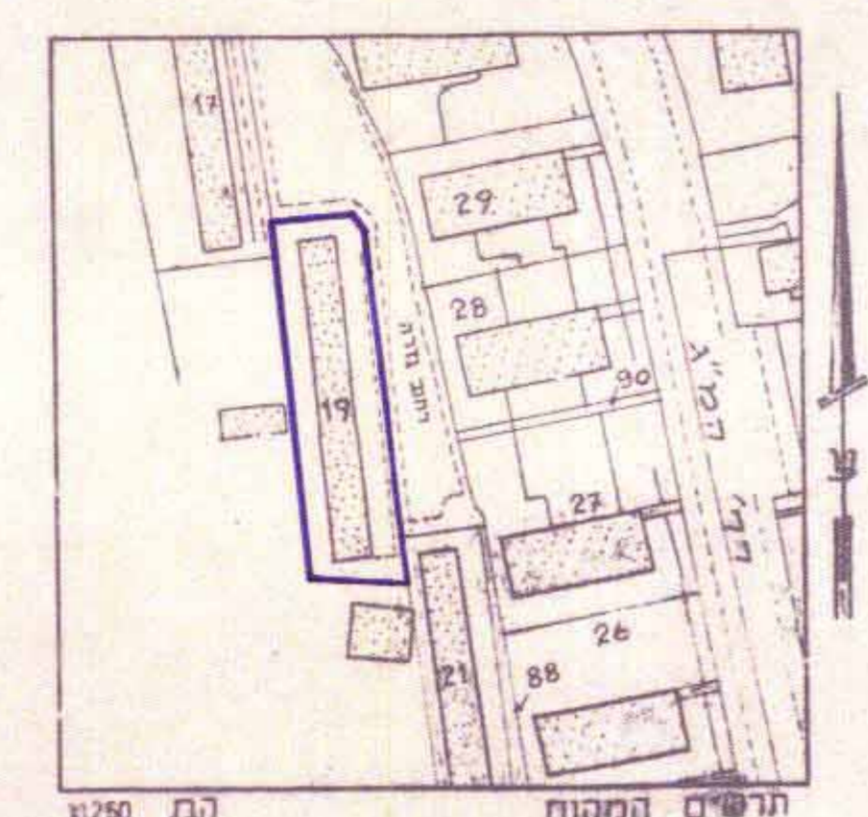
מס' סדורי נ.ט.נ. 217/89



### מקרא

-  אזור מגורים מיוחד
-  שטח עם זכות מענד לטובת חלקה 20 בגוש 30234
-  בנין קיים
-  גדר להריסה
-  מספר חלקה קיימת 19
-  קו בנין חדש לתוספת בנייה

ע"ד: ירושלים  
מקום: רוממה, רח' גדרה 6  
נו"ש: 30234 חלקה: 19  
הוכן עבור: משל מנרה  
השטח: 0.944 ס.מ.ד.



לפי הצדקה וישום  
יעקב סוסן כורך הוסמך: מס' רישון 322  
רח מקוה ירושלים ירושלים טל' 02-816663  
21.8.89  
טובת בית 15.7.90

הערה:  
1 הגבהים יחסיים מבוססים על  
2 ג.ט. על סמך הבית בגובה  
100.00

עמוס המרמן  
אדריכל המחוז  
מ.מ.ג. - תח"ח ירושלים  
091 79 12

חתימת בעל הקרקע:  
מינהל מקרקעי ישראל  
ירושלים - רח' בן יהודה 34

חתימות מעשי התכנית:  
דיידם עוז גדרה 6. דוממה. יב  
משה מצרחי ואדיה נתנה  
רח' גדרה 6 דוממה ירושלים  
טל: מצרחי: 371586 עתניה: 371444  
מכא מלכט (תל) אויה

חתימת הסוכן:  
אדריכל דוגה ברהון  
רח' גדרה 24, 95861 ירושלים  
טל: 371758

תאריך: 10.2.91