

משרד הפנים
לשכת התכנון - מחוז ירושלים
23-08-2001
נתקבל
תיק מס'

מחוז ירושלים

מרחב תכנון מקומי ירושלים

תכנית מס' 7511

שינוי מס' מס' 1/00 לתכניות מס' במ/3450 ו-3450א'

(שינוי תכנית מתאר מקומית)

תשריט ק.ג.מ. 1:250

חתימות:

בעל הקרקע: **מנהל מקרקעי ישראל רח' יפו 216 ירושלים**
טל. 02-531888

21-01-2001
הודעה בענין הסכם כפוף ו/או ריתור על זכויות לבנין נכיל
המפורט בתיק מס' 7511 והסכמתו על פניו וזכויות לבנין נכיל, ו/או
על כל זכות אחרת המוטלת לנו כמט' הסכם כפוף ו/או ריתור, ו/או
שכן החסימה ניתנת על ידי מנהל מקרקעי ישראל על ידי הסכם
ע"ג מס' 7511, אדריכל המחוז
ממ"י - מחוז ירושלים

מגישי התכנית: **אהרון חן רח' פנחס קהתי 10 י-ם**
טל. 02-6518042 ת.ד. 09803230

משרד הפנים מחוז ירושלים
7511
אישור תכנית מס' 7511
הועדה המחוזית לתכנון ולבנין
בישיבה מס' 1108 ביום 15-10-01
סמנכ"ל תכנון
יורי הירש

משרד הפנים מחוז ירושלים
7511
הפקדת תכנית מס' 7511
הועדה המחוזית לתכנון ולבנין
בישיבה מס' 1108 ביום 15-10-01
יו"ר הוועדה
יורי הירש

המתכננים: **יהודה פרנק רח' גבעת שאול 24 י-ם**
טל. 02-6528381

יהודה פרנק
ס.ר. 16217
תלמה פגן

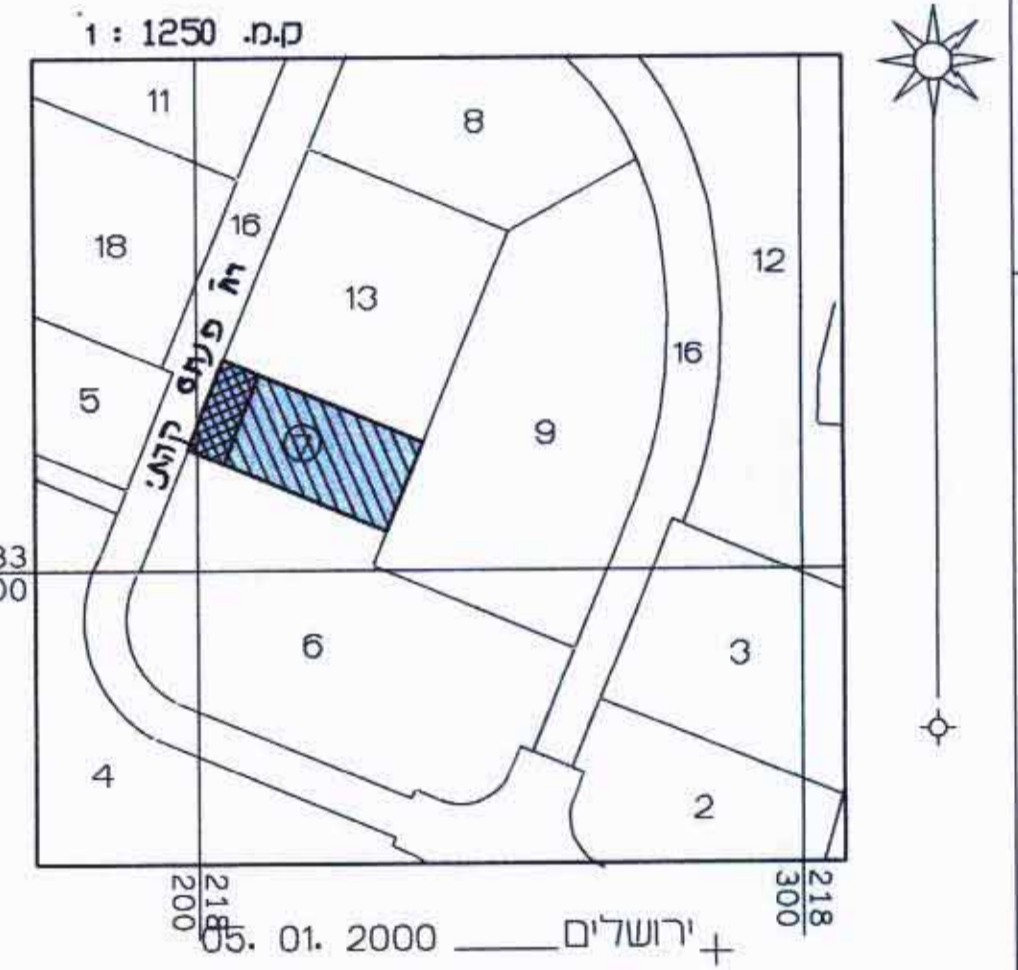
אילן אפרת רח' יהודה 14 י-ם
טל. 02-6734030

אילן אפרת - אדריכל
יחידת תכנון ירושלים
02-6734030

תאריך: 12 / 00

מחוז : ירושלים
נפה : ירושלים
המקום : גבעת שאול
גוש : 30230
חלקה : 7 ארעית (לפי ת.צ.ר.)
הוכן עבור: בעלים
חלוקה לפי ת.צ.ר.
השטח : 566 מ"ר

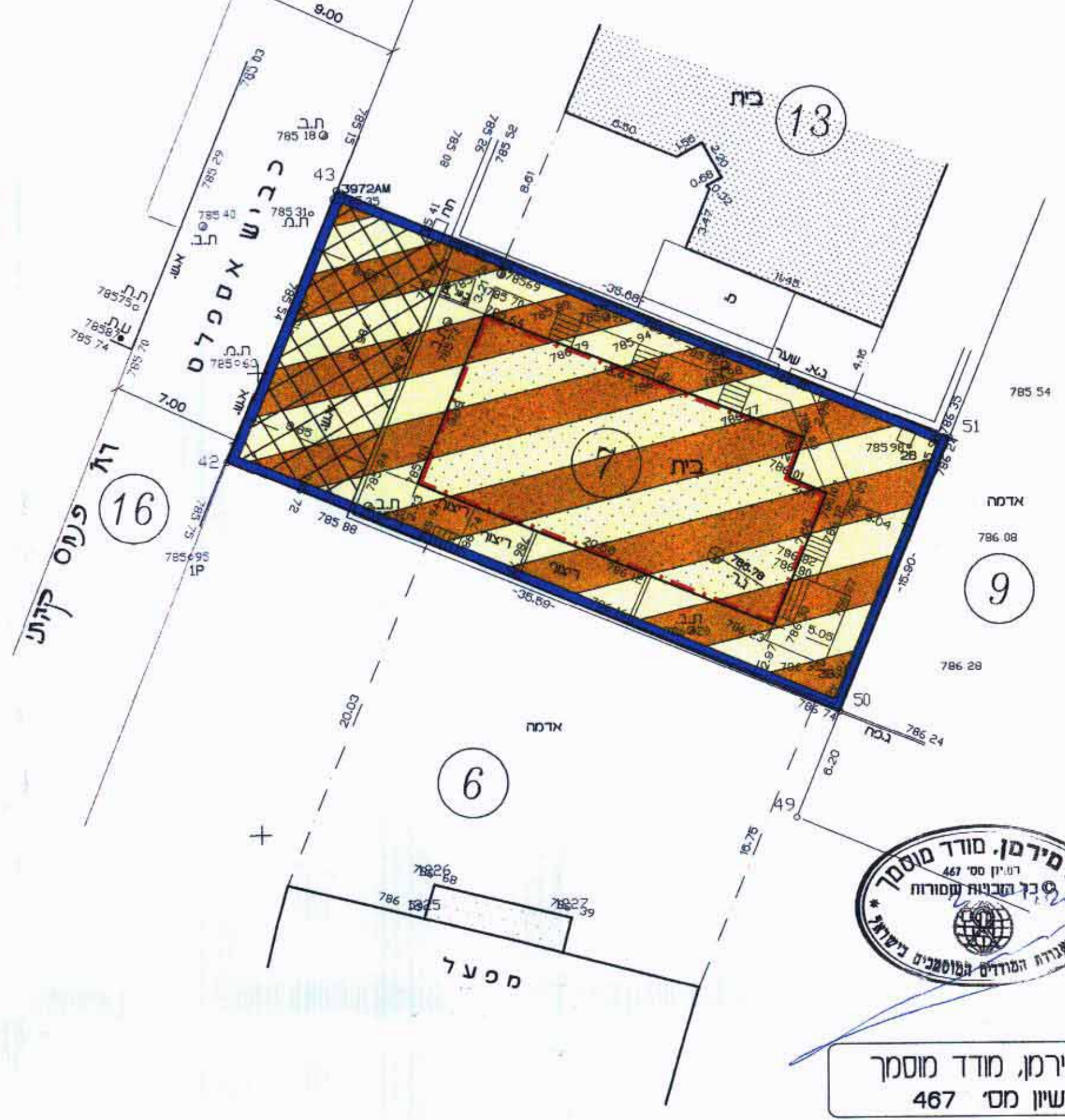
מצב מאושר ע"פ תכנית במ 3450 ב'



מקרא מצב מאושר

- אזור מגורים 2 מיוחד
- בנין קיים
- גבול מגרש מאושר
- מס' מגרש מאושר 7
- שטח לחניה ומדרכה עם זיקת הנגה וזכות מעבר לציבור

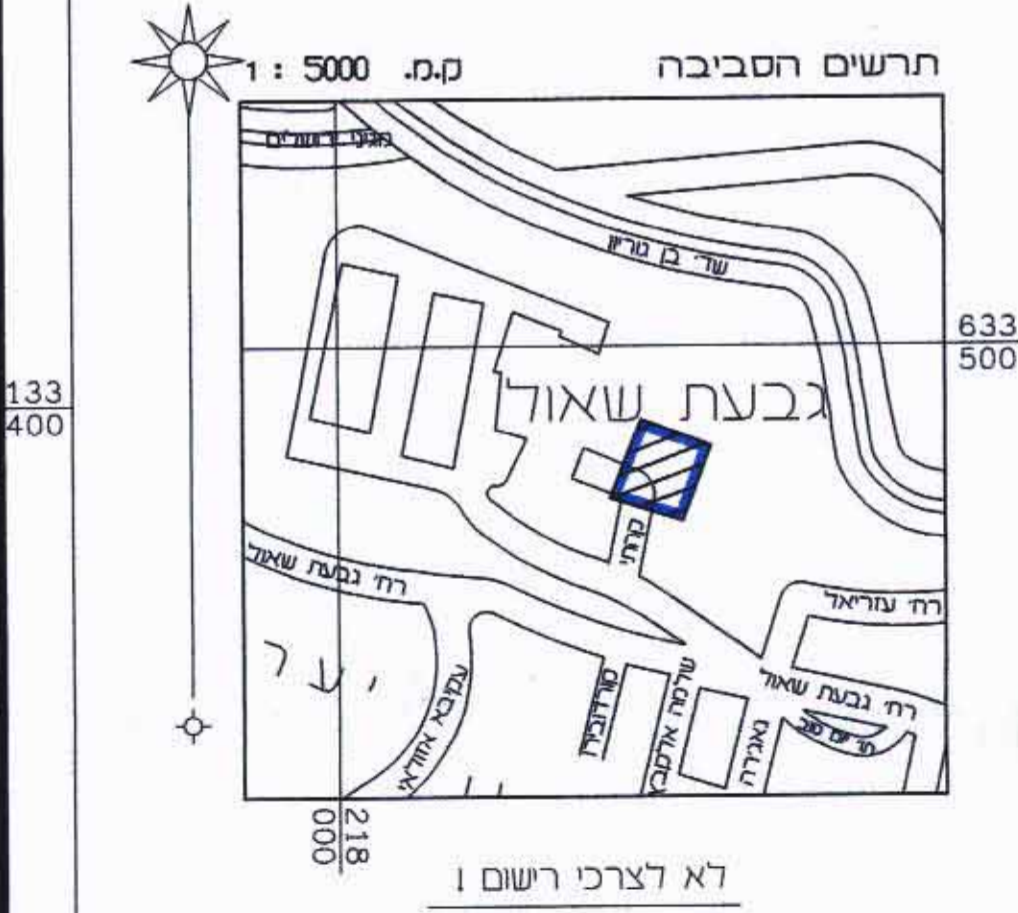
מצב חדש



א. מירמן, מודד מסמך
רשיון מס' 467
גבעת שאול, בית הדפוס 12
בית שנהב אגף B
טל: 5: 6 6 1 5 6 5
פקס: 7 7 7 4 2 5 6

מקרא מצב חדש

- גבול התכנית
- אזור מגורים מיוחד
- בנין קיים
- שטח לחניה ומדרכה עם זיקת הנגה וזכות מעבר לציבור
- גבול מגרש מאושר
- מס' מגרש מאושר 7
- קו בנין מירבי לתוספת בנייה



הערות:
1. המפה קשורה לרשת ארצית ומבוססת על נתן ממשרד תחית 9187, יום 6673/01
2. המפה מבוססת על B.M. מס' 16/88 שגובהו: 788.457