







129,250

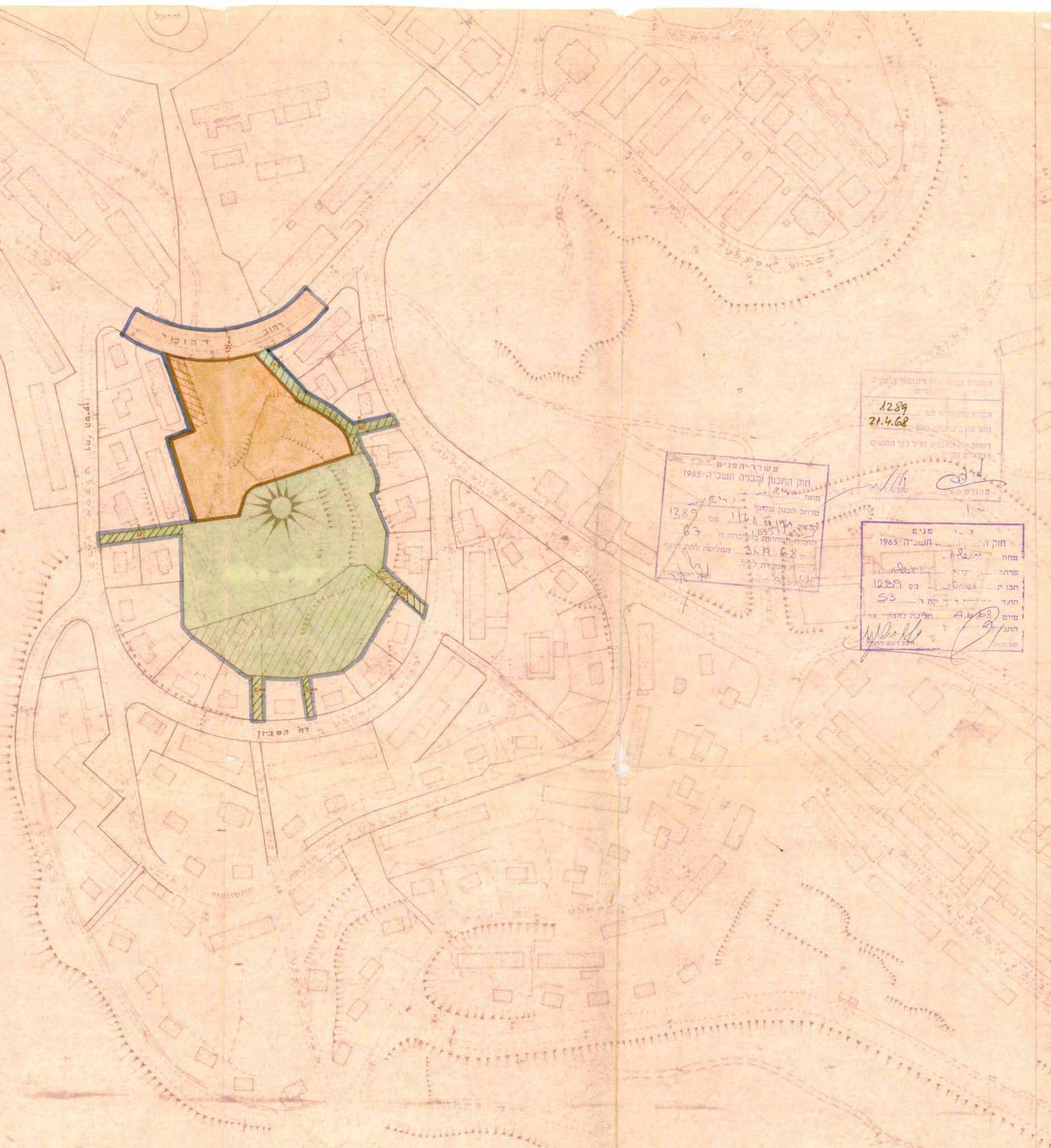
מרחב תכנון מקומי ירושלים
 תשרי מצודף לתכנית תכנון עיר מס' 1289
 (תיקון מס' 1 שנת 1968 לתכנית בנין ערים מס' 1035 ותיקון מס' 1 שנת 1968 לתכנית סכונ צבורי מס' 69/16)
 הפיכת חלק מושלח צבורי פתוח לשטח להקמת בנין צבורי
 והפיכת שטח להקמת בנין צבורי לשטח צבורי פתוח גרונז דהנומי-עיר-גנים

ק.מ. 1250 * 1

- מ ק ר א
-  גבול התכנית
 -  דרך קיימת או מאושרת
 -  מעבר להולכי רגל
 -  " " " " " " " " " " " "
 -  שטח להקמת בנין צבורי
 -  " " " " " " " " " " " "

עיריית ירושלים
 מחלקת מהנדס העיר
 27.2.1968

125,750



מס' תכנון: 1289
 חוק התכנון והבניה תשכ"ה-1965
 מרחב תכנון מס' 1289
 תחום: 1168
 תאריך: 1968
 מס' תכנון: 63

התוכנית נכנסה לתוקף
 ביום: 12.8.68
 תאריך: 21.4.68
 חתום: [Signature]

מס' תכנון: 1289
 חוק התכנון והבניה תשכ"ה-1965
 מרחב תכנון מס' 1289
 תחום: 1168
 תאריך: 1968
 מס' תכנון: 63

