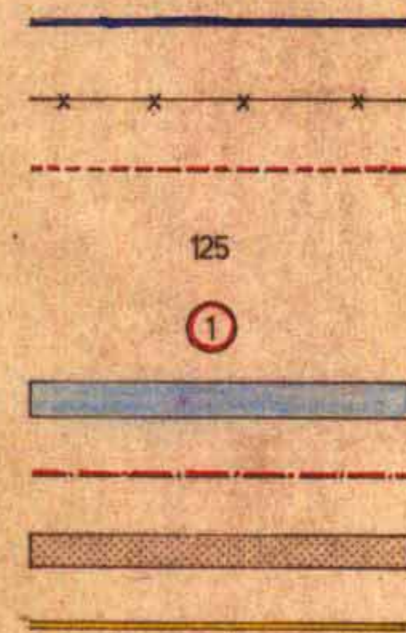
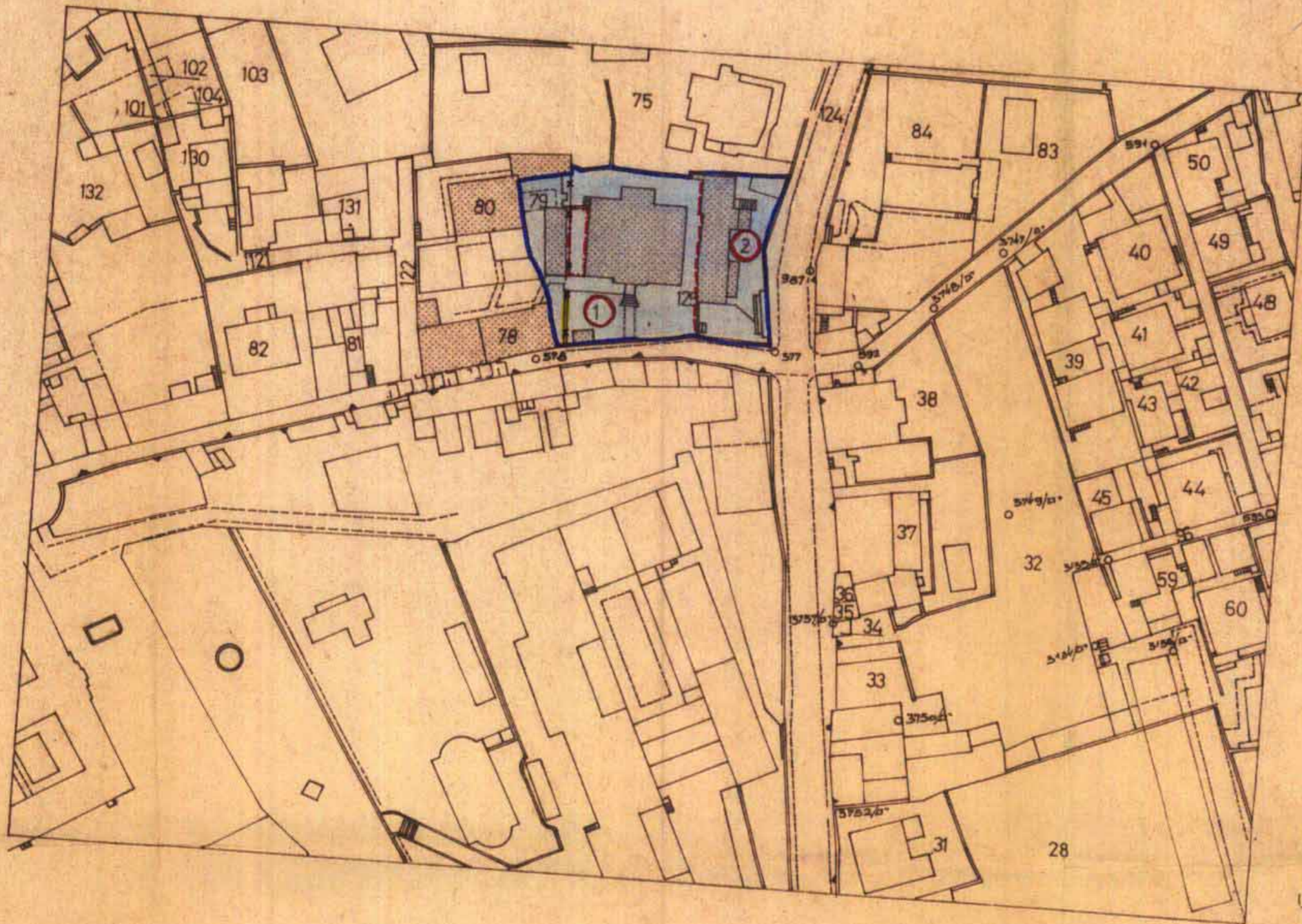


# מרחב תכנון מקומי - ירושלים

תשריט מצודף לתכנית מפורטת מס' 2239

מס' הגוש	מס' החלקה	שטח רשום של החלקה	בעלות	מס במגרש החדש	שטח במגרש החדש במל' בעתיד	בעלות
30052	79	448	הכנסיה האונגלית האפיסקופטית	1	1910	
	125	2257	הכנסיה החבשית	2	795	
סה"כ		2705			2705	




**מקרא:**  
 גבולות התכנית.  
 גבול לבטול.  
 גבול חדש של מגרש.  
 מספר חלקה קיימת.  
 מספר מגרש חדש.  
 אזור מגורים 2.  
 קו בנין מוצע.  
 בנין קיים.  
 גדר להריסה.



קמ 1:1250

תכנית זו מועתקת מתכניות גושים 30051 30052 30053 של מחלקת המדידות



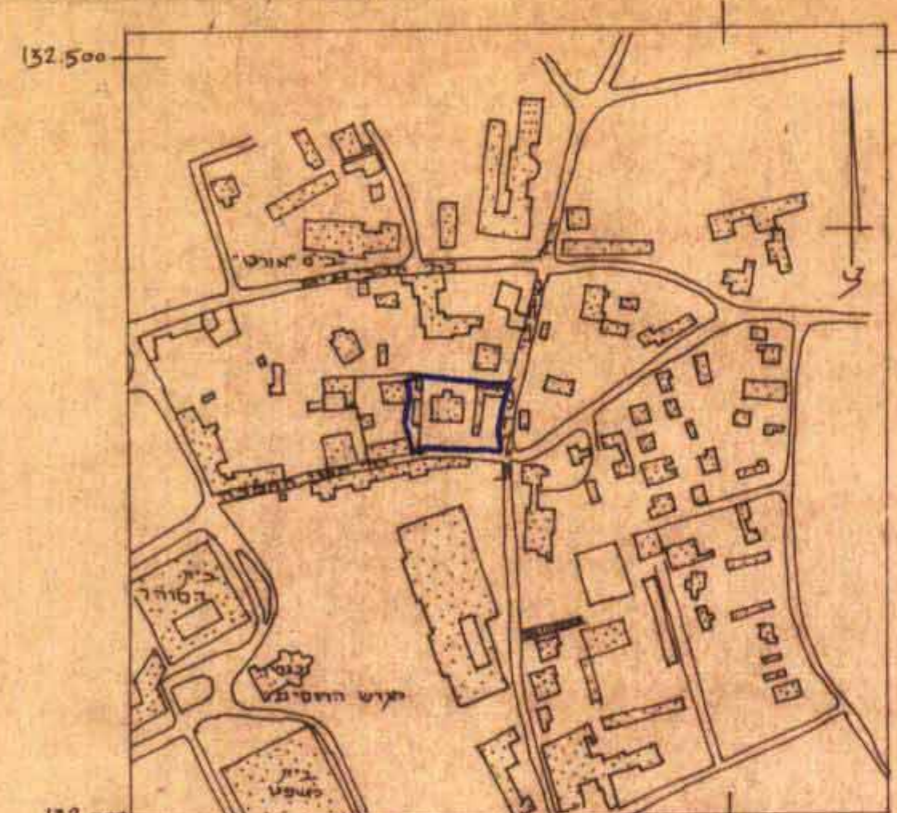
חתימת יוזם ומגיש התכנית

חתימת בעלי הקרקע

חתימת מחבר התכנית

תאריך

10.7.78



תרשים סביבה קמ 1:5000