

מחוז ירושלים
מרחב תכנון מקומי ירושלים
תכנית מס' 6233

שינוי 5/98 לתכנית מס' 1713
 שינוי 5/98 לתכנית מס' 3907
 שינוי 3/98 לתכנית שיכון ציבורי 5/22/2
 (שינוי לתכנית מיתאר מקומית)

תשריט
 1:250 ק.מ.



חתימת בעל הקרקע:
 חתימת מגיש התכנית
 ב.ועב הבית, מרגלית סבג, נוה יעקב 30/46
 מס' ת.ז. 814844008 מס' טל. 5856101

חתימת המתכנן
 ישראל חיימן, רח' ראובן ארזי 1/8
 מס. ת.ז. 314123654 מס' טל. 585-5473

תאריך: 22.7.02

מחוז ירושלים
 נפה ירושלים
 מקום נוה יעקב
 גוש 30646 חלקה 6
 הוכן ע"י שטח החלקה 2833 מר.

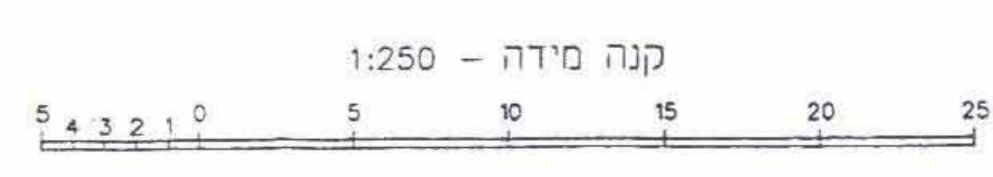
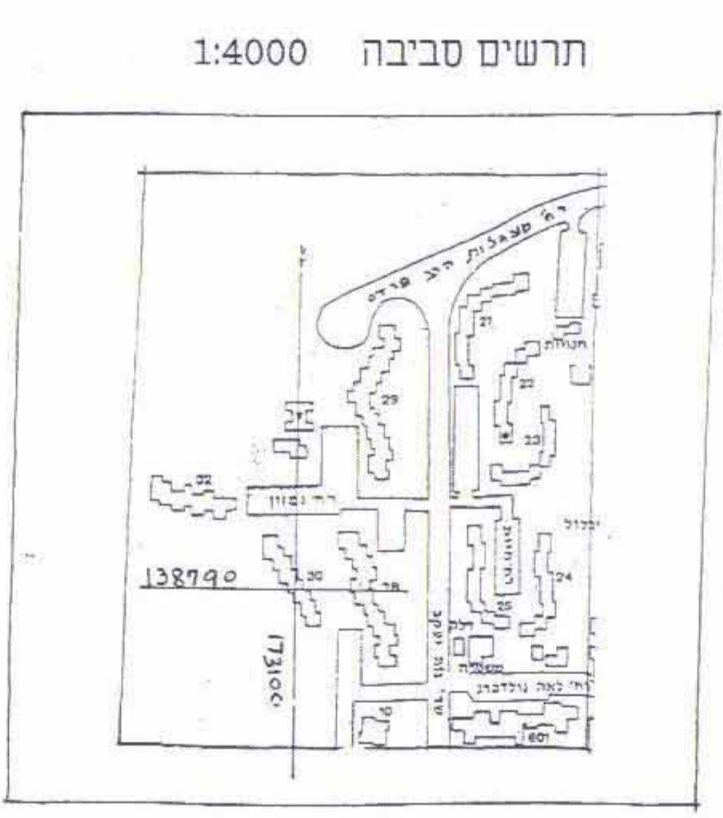
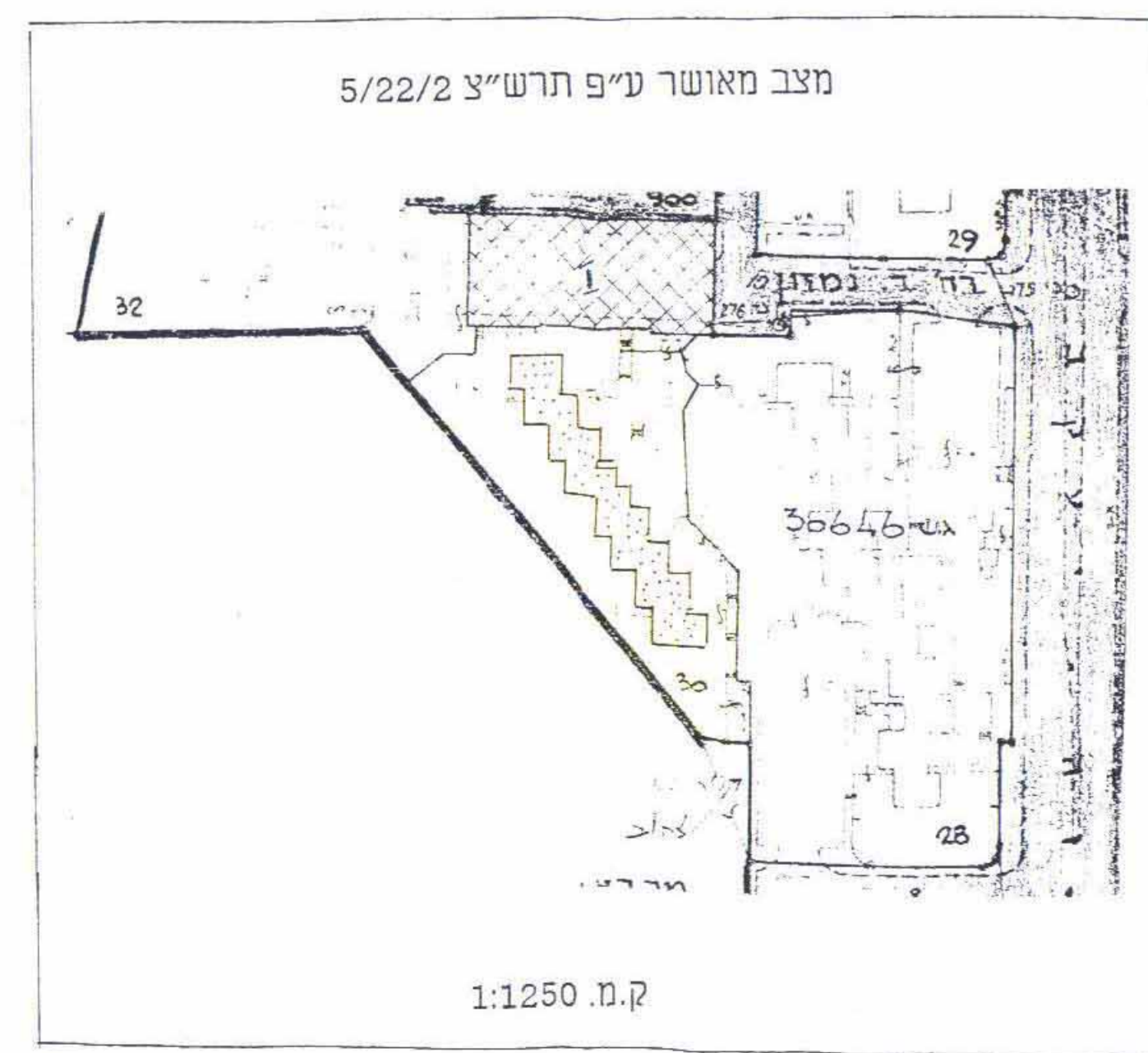
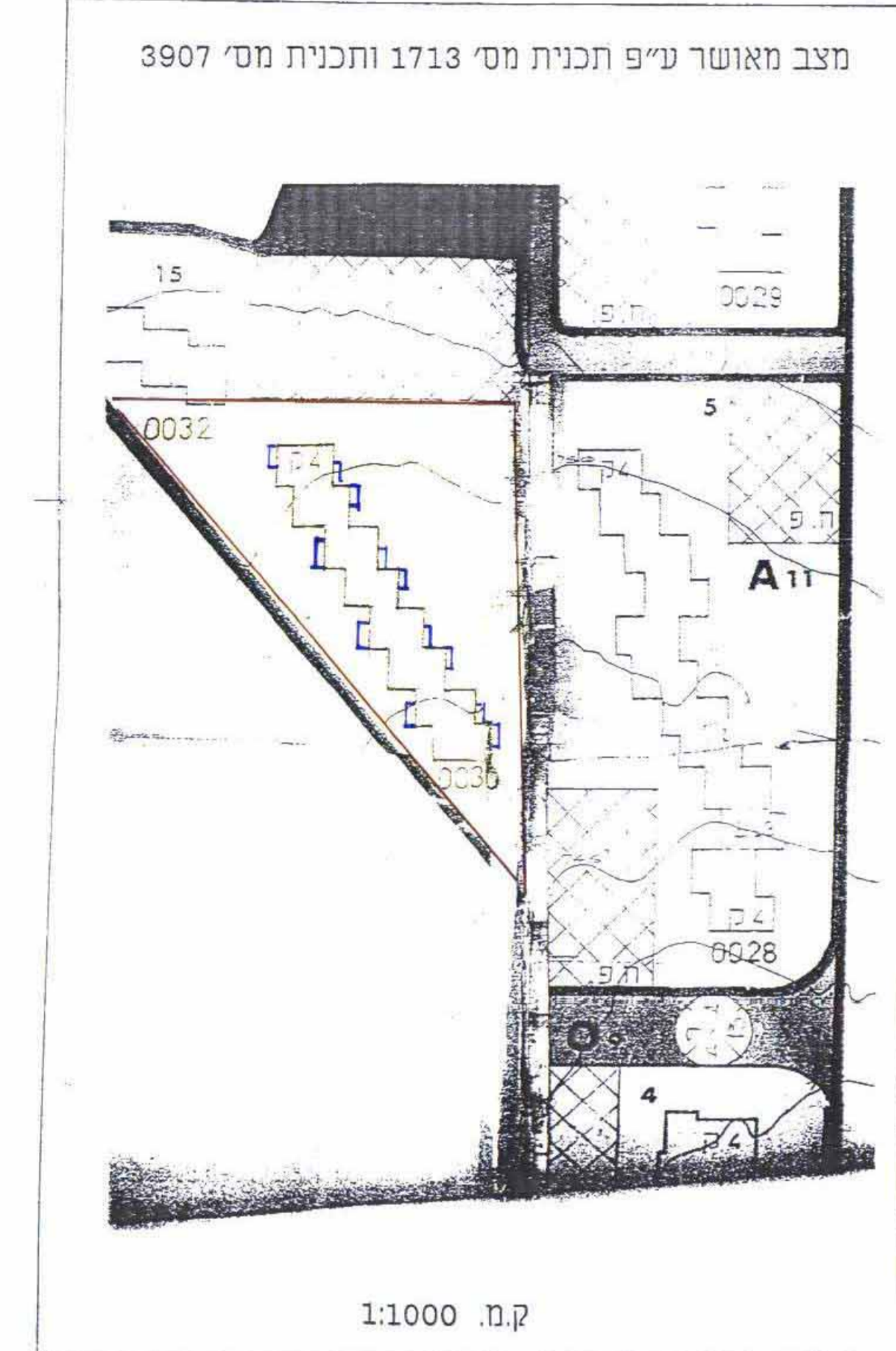
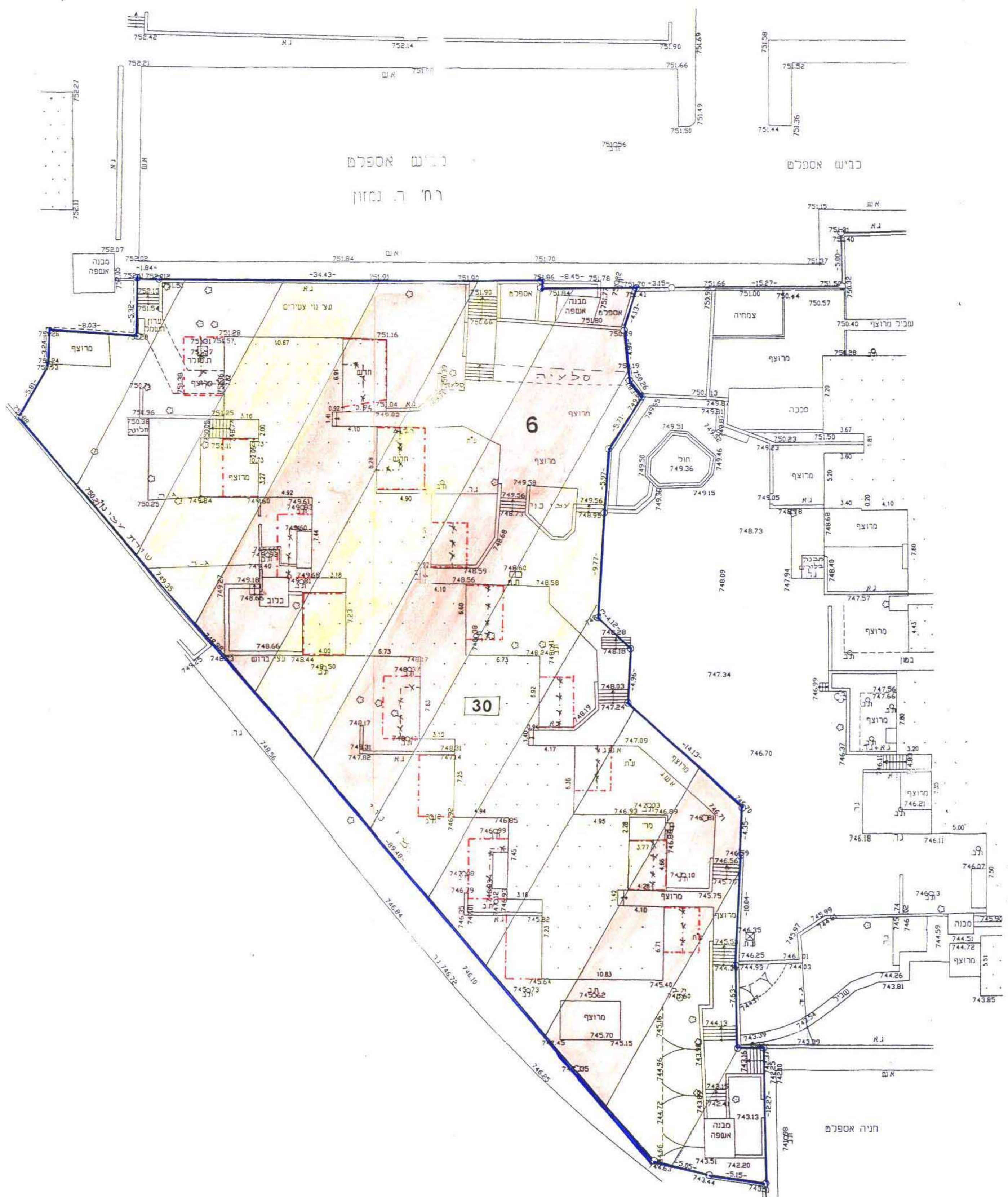
מצב חדש

מקרא מצב מאושר

| | |
|--|-------------------------|
| | אזור מגורים 4 |
| | אזורי מגורים 3-4 קומות |
| | בנין קיים |
| | גבול חלקה |
| | מספר חלקה |
| | מס' בנין |
| | חזית מותרת לתוספת מרפסת |

מקרא מצב חדש

| | |
|--|--|
| | גבול התכנית |
| | אזורי מגורים מיוחד |
| | בנין קיים |
| | גבול חלקה |
| | מספר חלקה |
| | מס' בנין |
| | קו בנין מירבי לתוספת מאושרת בתכנית מס' 3907 לביטול |
| | קו בנין מירבי לתוספת |



עדין סביב 17.4
 עדין סביב 25.7.2000
 יוסף אבן מורד מוסקר, יו.ת.ת.ת.
 רח' סג' ו' ירושלים ת.ז. 314123654
 12.11.97

