

מרחב תכנון מקומי ירושלים

תכנית מס. 4498

שינוי מס. 1/93 לתכנית מס. 856

שינוי מס. 1/93 לתכנית מס. 2009

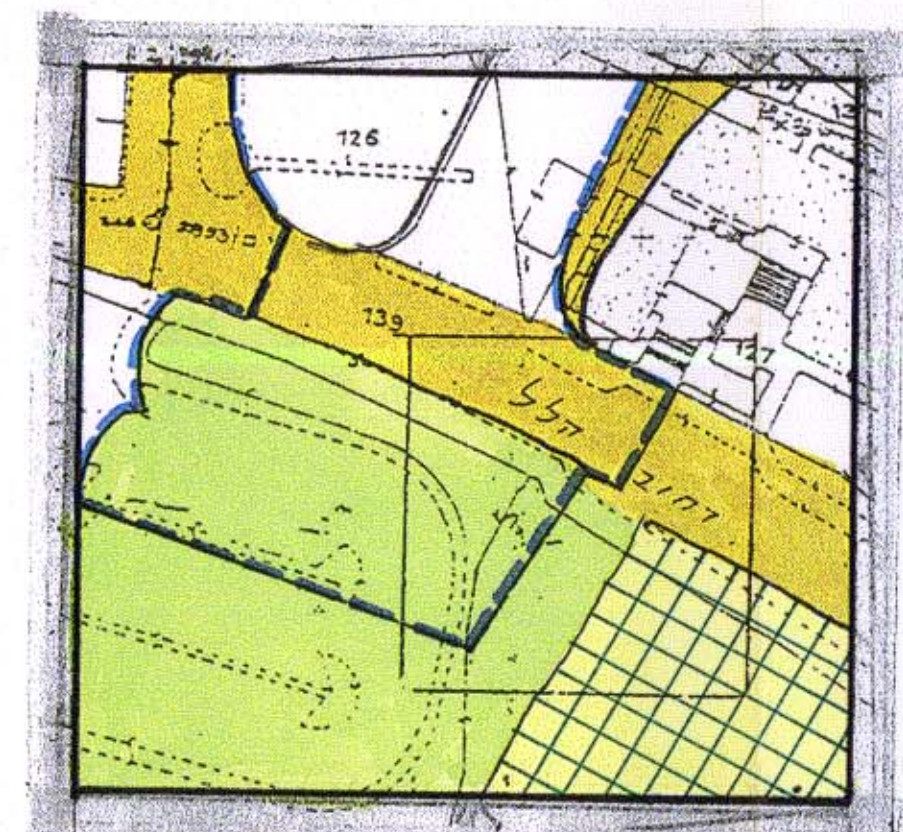
(שינוי תכנית מתאר מקומית)

תשריט

ק.מ. 1:250

מחוז : ירושלים
 נפה : ירושלים
 עיר : ירושלים
 גוש : 30036 (שומה)
 חלקה : 158 (חלק)

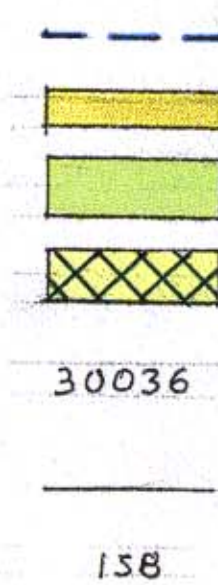
הוכן עבור: "חברת אשדר"



מצב מאושר ע"י תכנית מס. 856
 2009-1 ק.מ. 1:250

מקרא מצב מאושר:

- גבול תכנית מאושרת
- דרך ק"מ/מאושרת
- שטח פתוח צבאי
- שטח לבית קברות
- מס. גוש
- גבול חלקה
- מס. חלקה



חתימות:

היום: עיריית ירושלים
 כיכר ספרא 1, ירושלים

המתכנן: דוד קרויאנקר, אדריכל
 רח' הכפיר 132, מלחה, ירושלים
 טל: 02-679-4296; פקס: 02-679-6517

תאריך: 15.11.1997

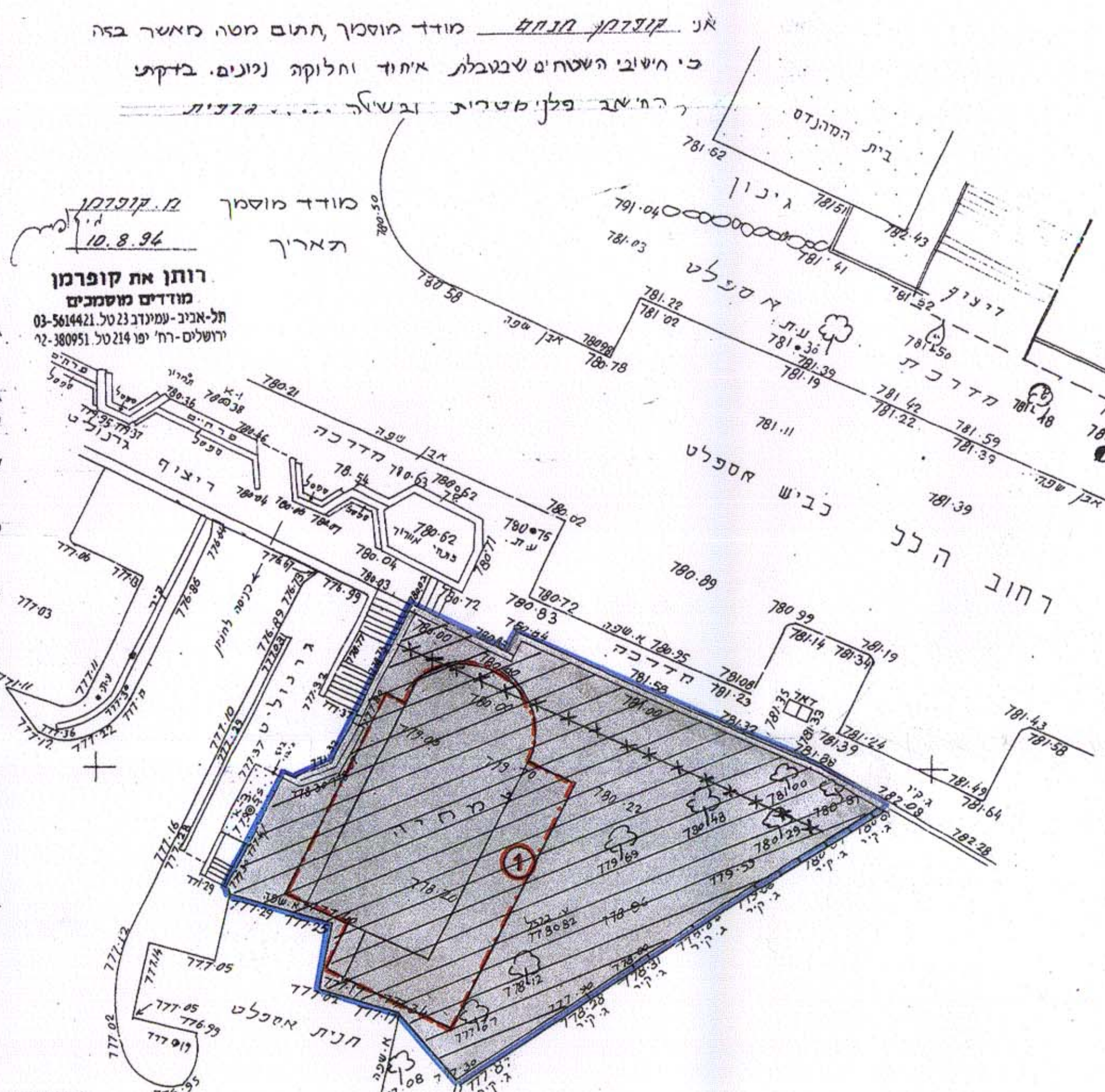
טבלת איזוד וחלוקה מחדש

מצב קיים		מצב לפי הוראות תכנית מס. 4498	
מספר הגוש	מספר חלקה	מספר חלקה	מספר חלקה
30036	158 (חלק)	560	560
	139 (חלק)		
	158 (חלק)		
	סה"כ	560	560

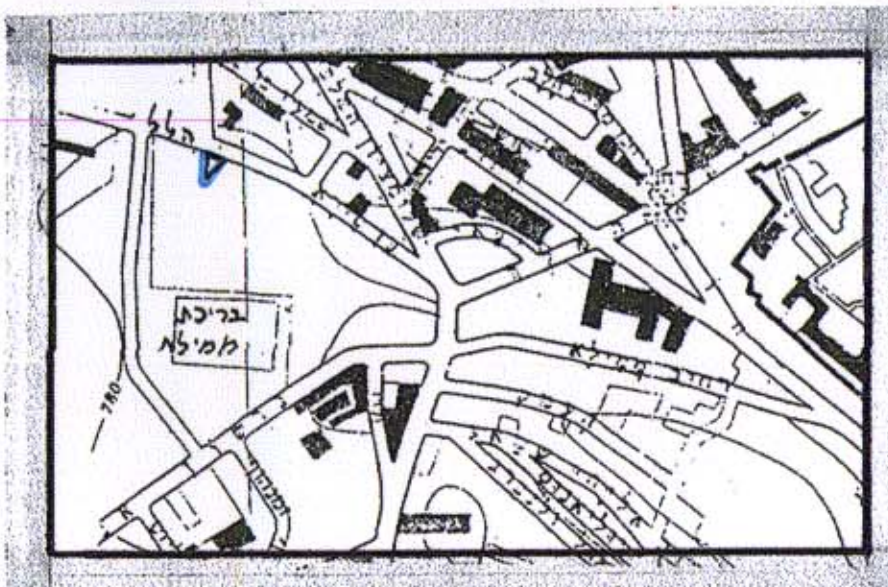
אני קובע/ת/תתן את מוסמקי, תחום מסה מאשר בזה כי חישבי השטחים שבטבלה איזוד וחלוקה נכונים. בדקתי רח"מ אב פלניטריה גבשילה גרדיני

מקרא מצב חדש

- גבול תכנית
- איזוד משחרי מיוחד
- מס. גוש 30036
- גבול חלקה קיימת
- גבול חלקה קיימת לביטול
- מס. חלקה קיימת
- מס. מארש חדש
- קוביץ' חדש מיבני



תרשים הטבעה 1:5000

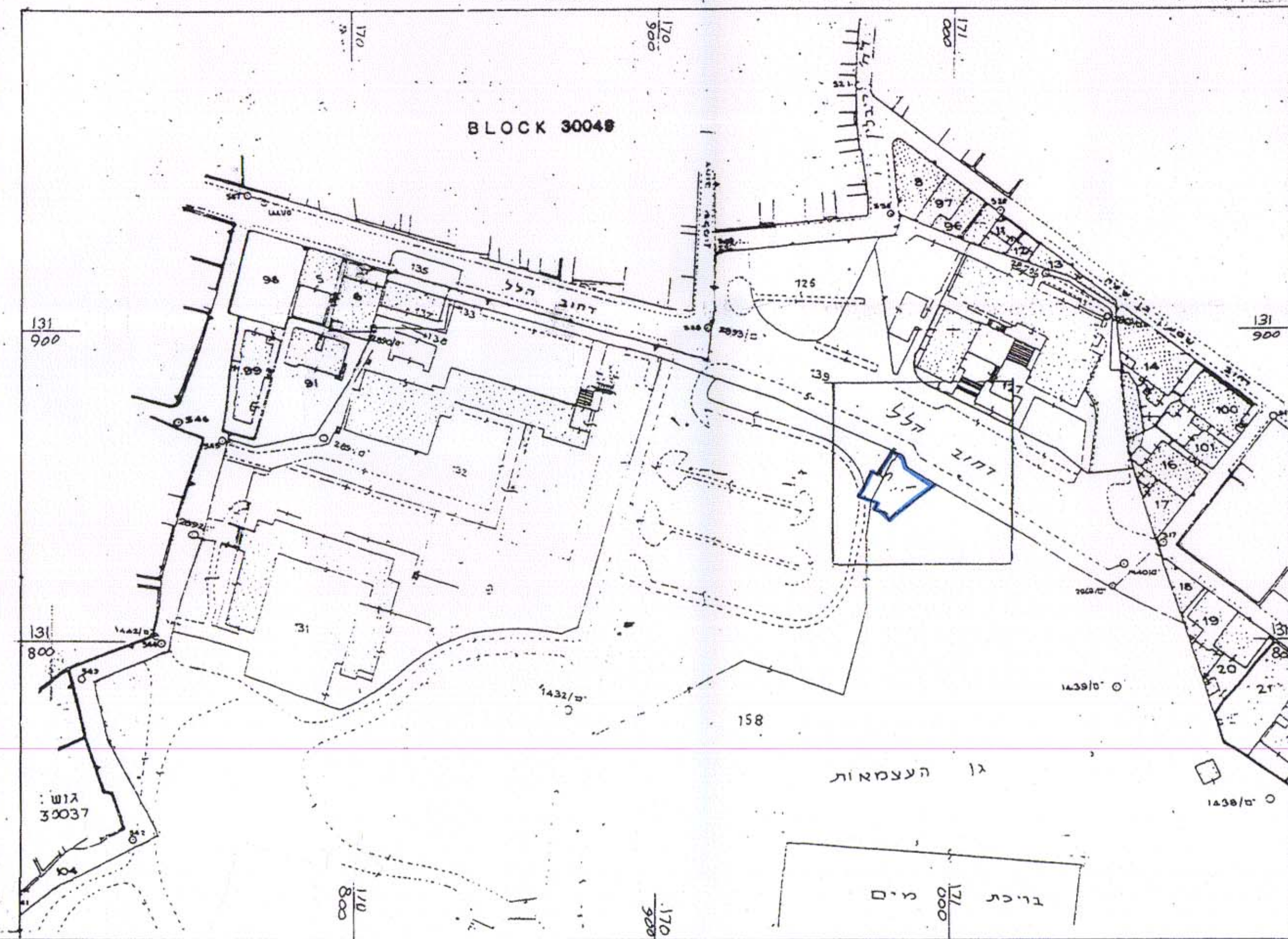


התכנית עובדה בתאריך 12.6.96
 נ.מ. קופרמן
 משרד רישון 359 מוסמק

התכנית עובדה בתאריך 25.5.92
 נ.מ. קופרמן
 משרד רישון 359 מוסמק

לא לצרכי רישום

תרשים - הסביבה קנ"ח 1:1250



דו"ח קופרמן מודדים מוסמכים
 גבעתיים רח' התעש פ טל: 05730961
 ירושלים רח' יפני 24 טל: 02-38251

תאריך: 12.7.92
 רמתגו א. קרן
 מ. קופרמן
 משרד רישון 359 מוסמק

התכנית עובדה בתאריך 14.4.93
 נ.מ. קופרמן
 משרד רישון 359 מוסמק

התכנית עובדה בתאריך 25.5.92
 נ.מ. קופרמן
 משרד רישון 359 מוסמק