

מחוז ירושלים

מרחב תכנון מקומי ירושלים

תכנית מס' 6466

שינוי מס' 3/98 לתכנית המתאר המקומית לירושלים  
שינוי לתכנית 3770  
(שינוי תכנית מתאר מקומית)

תשריט

ק.מ. 1:250

חתימת בעלי הקרקע ומגישו התכנית: *ד"ר י. קפלין*  
צבי קפלין דרך חברון 86 י-ם טל. 6749790

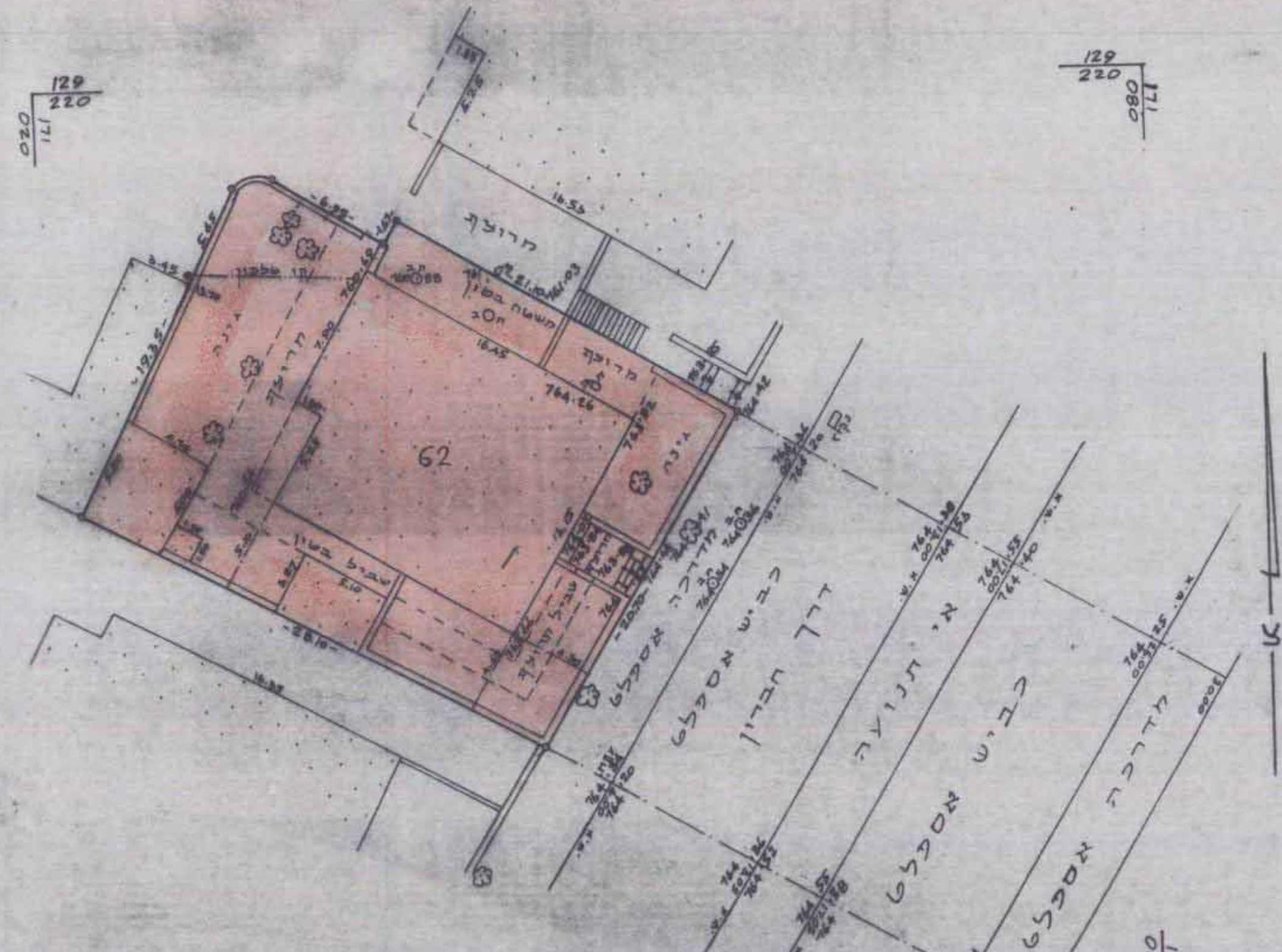
משרד הפנים מחוז ירושלים  
הפקדת תכנית מס' 6466  
הועדה המחוזית החליטה להפקיד את התכנית  
בישיבה מס' 1111 ביום 16.2.00  
ד"ר י. קפלין

משרד הפנים מחוז ירושלים  
אישור תכנית מס' 6466  
הועדה המחוזית החליטה לאשר את התכנית  
בישיבה מס' 1111 ביום 16.2.00  
ד"ר י. קפלין

חתימת המתכנן: *ד"ר י. קפלין*  
רח' הירוק 41 אפרת  
רשתון 23156

משה קוזניצוב, דה דוד 23 י-ם טל. 5824734 ת.ז. 25268976

תאריך: 96.6.00



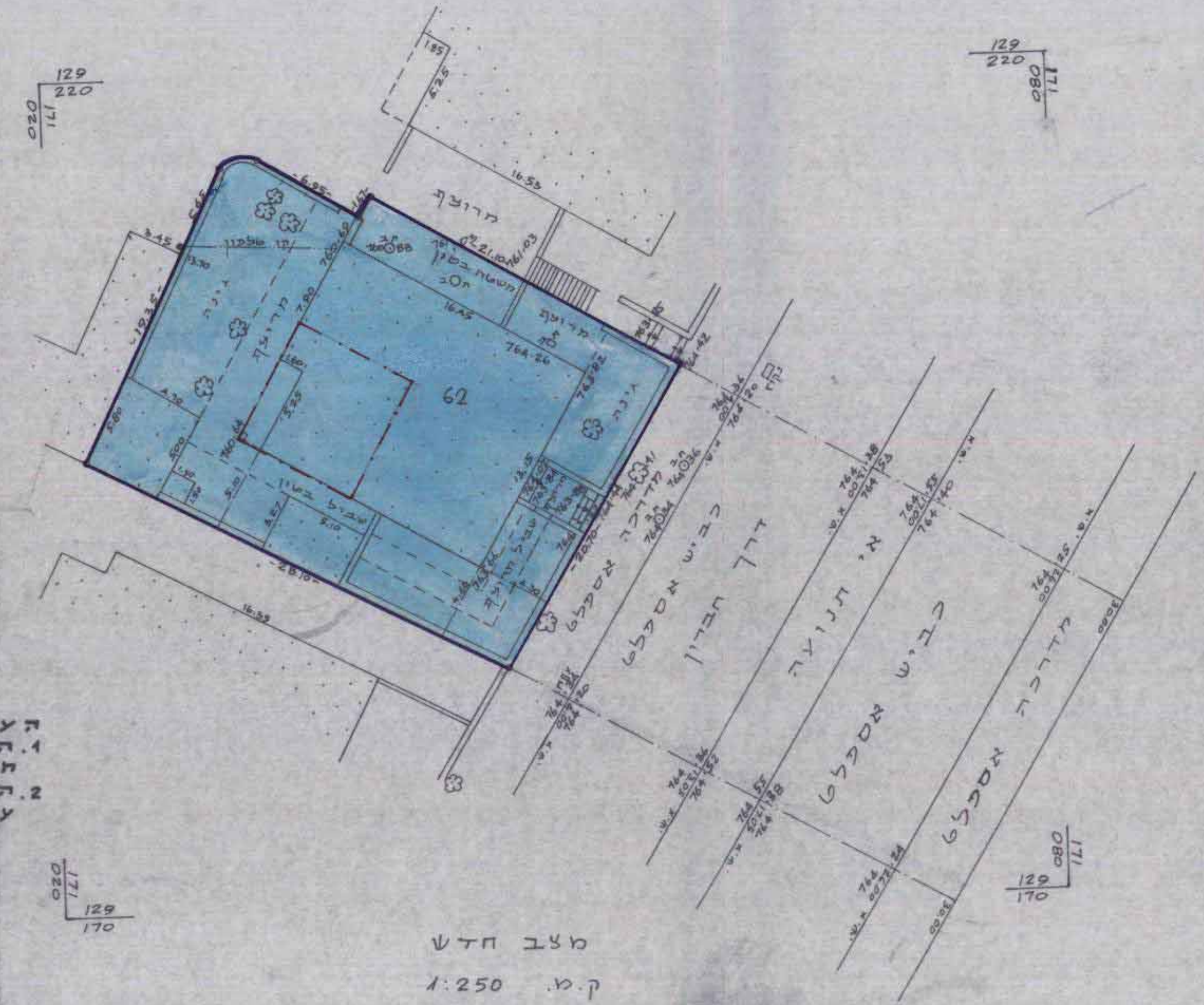
מצב מאושר  
ע"י תכנית המתאר המקומית לירושלים  
ק.מ. 1:250

מקרא מצב מאושר  
אזור מגורים 1  
בנין קיים  
גבול חלקה  
מס' חלקה 62

מס' סדורי י.ס. 127/98

מחוז: ירושלים  
נפה: ירושלים  
עיר: ירושלים  
מקום: דרך חברון 86  
גוש: 30001 חלקה: 62  
שטח: 0.584 מ.ד.

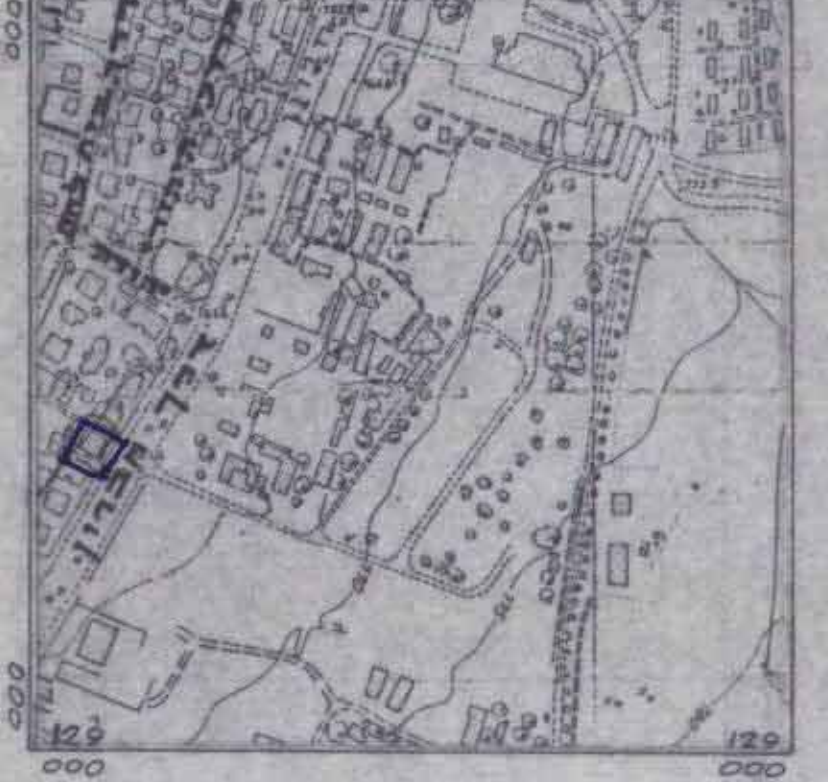
מקרא מצב חדש  
גבול תכנית  
אזור מגורים 2  
בנין קיים  
גבול חלקה  
מס' חלקה 62  
קו בנין מירבי לתוספת



מצב חדש  
ק.מ. 1:250

הערות  
1. המדידה מבוססת נקודות המשלתיות מן/350 ו-מ/629.  
2. הגבה מבוססת על נקודה עירונית מס' 124 בגבה 763.21.

תרשים הסביבה ד.ח. 1:5000



לא לצרכי רישום  
יעקב סומך מודד מוסמך  
ת.ז. 910137 ת.ד. 1395 י"י י"ם  
5-5-98  
יעקב סומך מודד מוסמך  
ת.ז. 910137 ת.ד. 1395 י"י י"ם  
15.6.2000