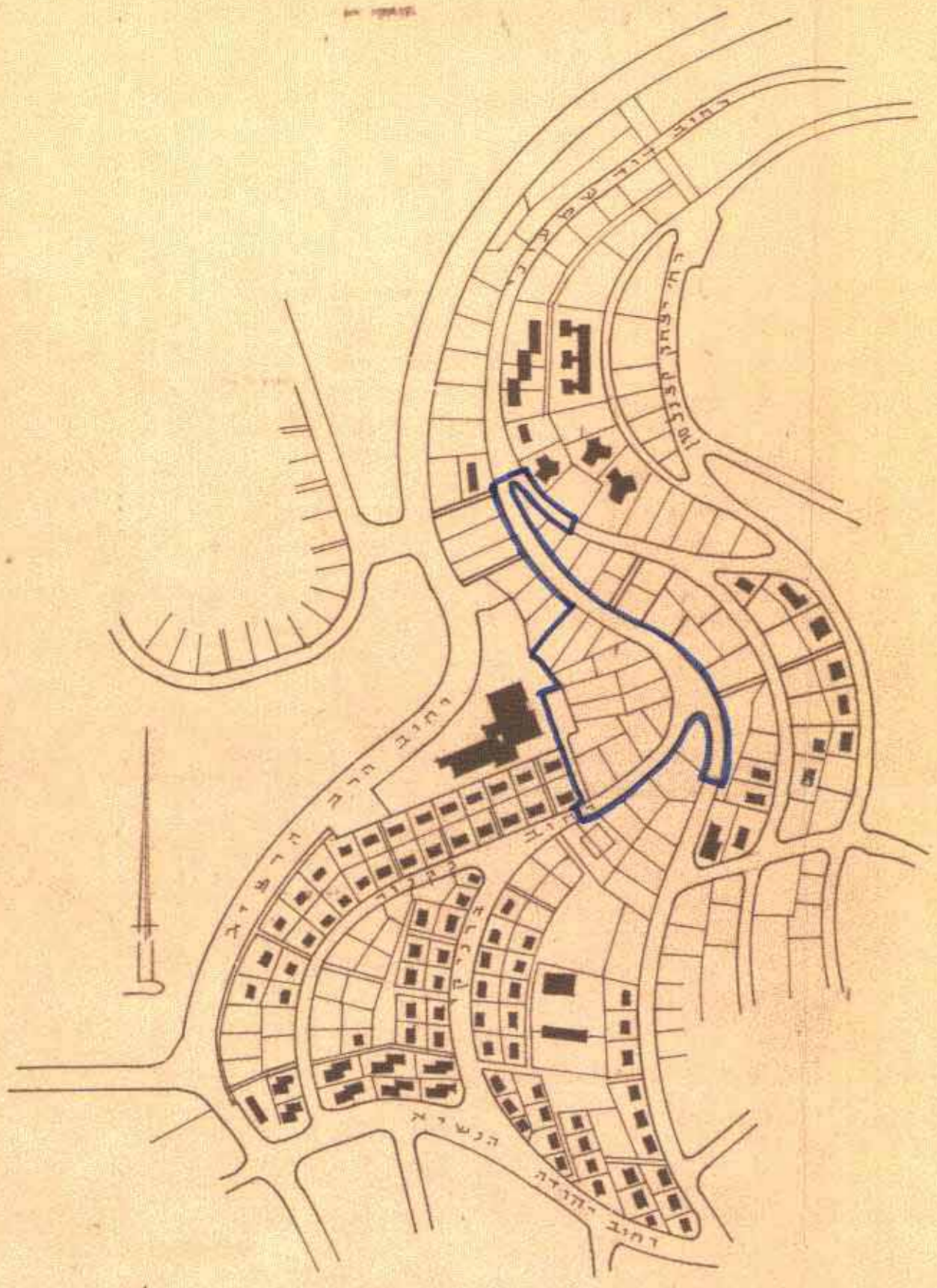


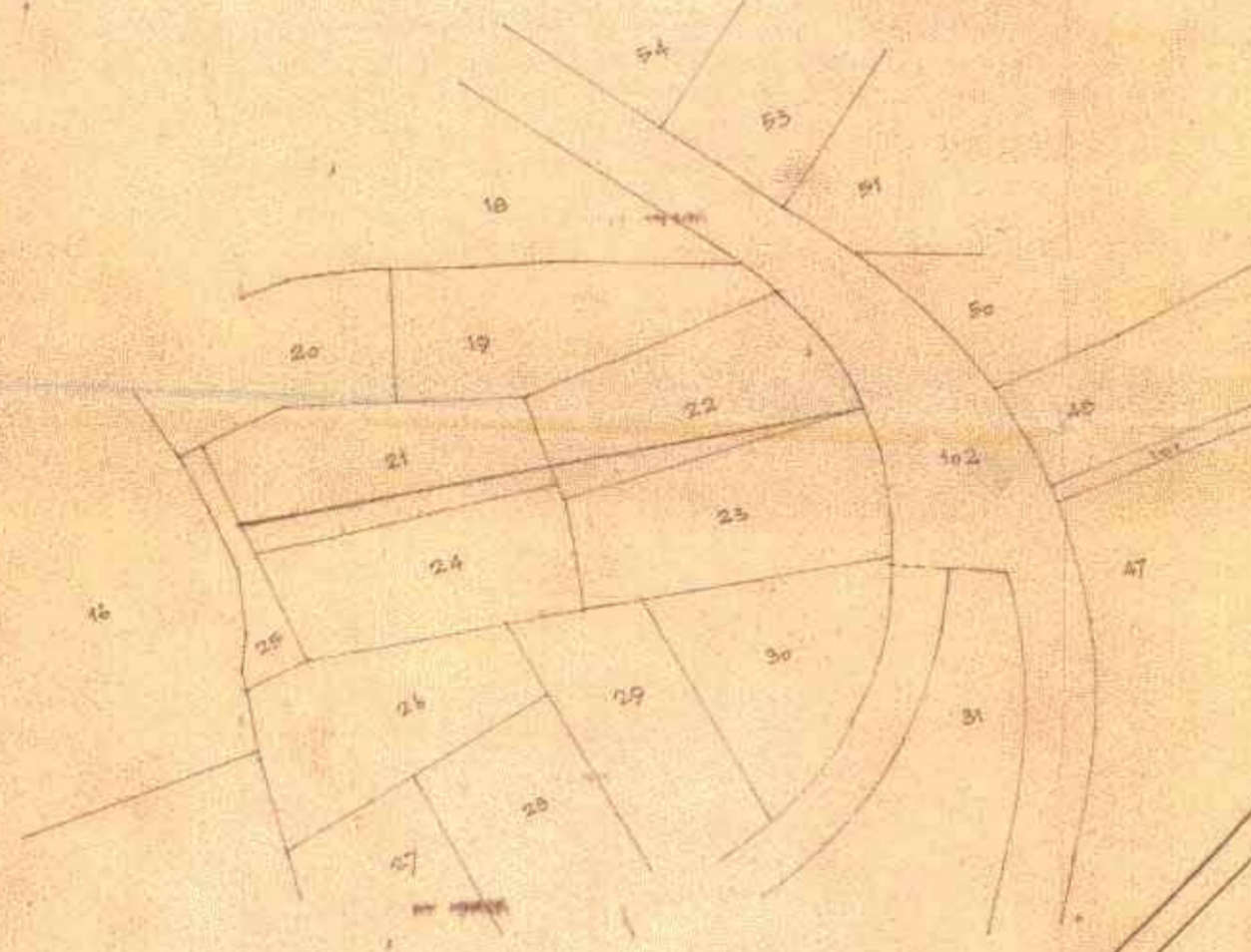
מרחב תכנון מקומי ירושלים
 תשריט מעורף לתכנית תכנון עיר מס' 1445
 תיקון מס' 11 שנת 1969 לתכנית מתאר ירושלים מס' 62
 הפרכת שטח צבורי פתוח (חלקות 23, 24 וחלקי חלקות 21, 22 וגוש 30122) לאזור מגורים 1
 ופתוח השטח ברחוב נקנור
 ק.מ. 1,1250

משרד הפנים
 חוק התכנון והבניה חש"ב-1965
 מס' 111/69
 מרחב תכנון מקומי
 תכנית מקומית מס' 1445
 חלקי המרחב בשיטת ה-62
 מיום 11.7.69 החליטה להפקיד את
 התכנית לטובת לעיל
 יושב ראש המועצה
 סגן מנהל תכנון

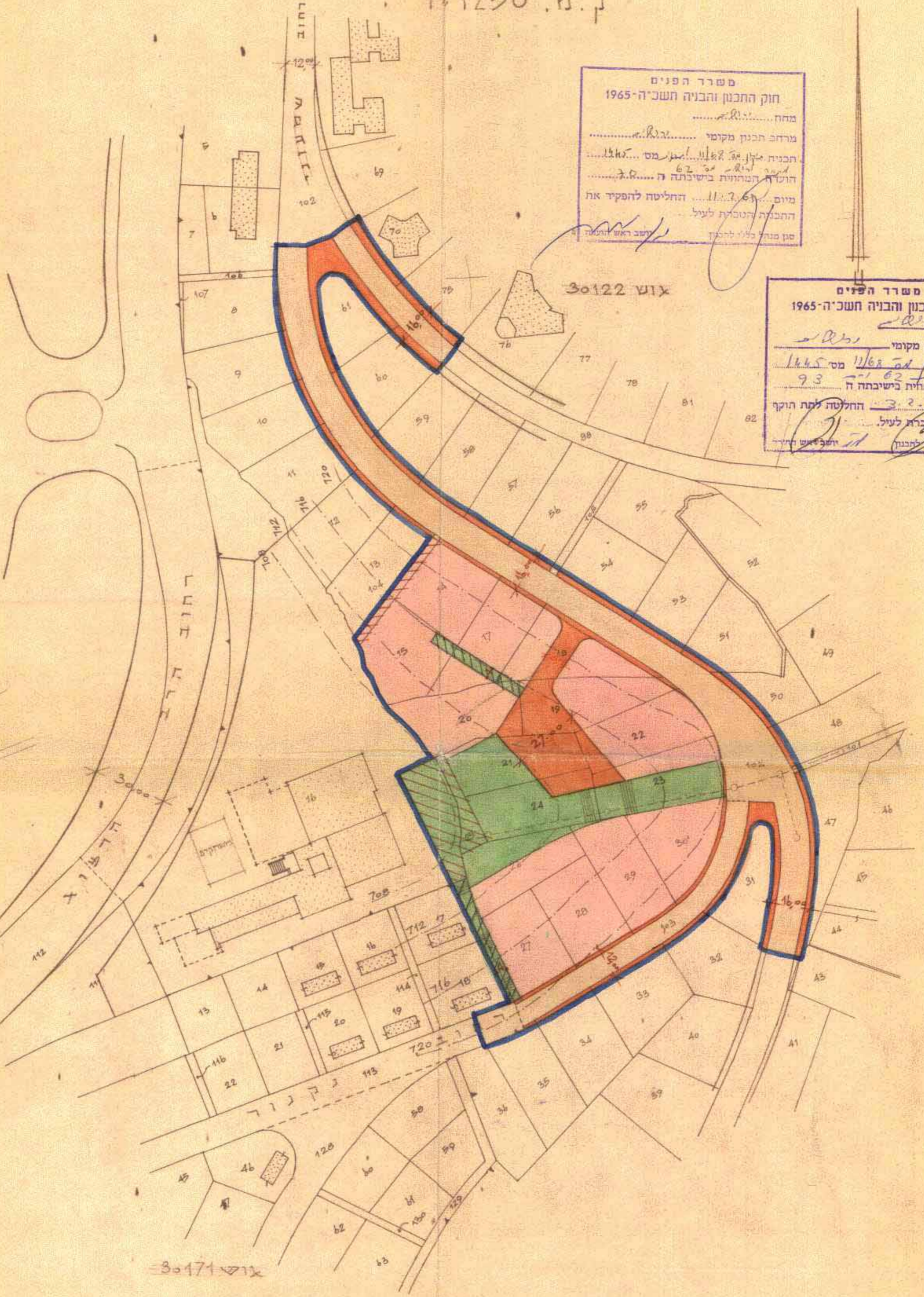
משרד הפנים
 חוק התכנון והבניה חש"ב-1965
 מס' 111/69
 תכנית מקומית מס' 1445
 חלקי המרחב בשיטת ה-62
 מיום 11.7.69 החליטה לקדם תוקף
 בניה והקצרת לעיל
 יושב ראש המועצה
 סגן מנהל תכנון



תרשים המקום ק.מ. 1,5.000



ק.מ. 1,1250



מ ק ר א
 גבול התכנית
 דרך קיימת או מאושרת
 חדשה או הרחבה
 מבולעת
 מעבר להולכי רגל
 שטח צבורי פתוח
 אזור מגורים 1

הוועדה המקומית לתכנון ולבניה
 ירושלים
 הכינת בן טרם מס' 1445
 תיקון מס' 11 שנת 1969
 הפרכת שטח צבורי פתוח
 (חלקות 23, 24 וחלקי חלקות 21, 22 וגוש 30122)
 לאזור מגורים 1
 ופתוח השטח ברחוב נקנור
 יושב ראש
 סגן מנהל תכנון

עיריית ירושלים
 מחלקת מהנדס העיר
 15.5.1968