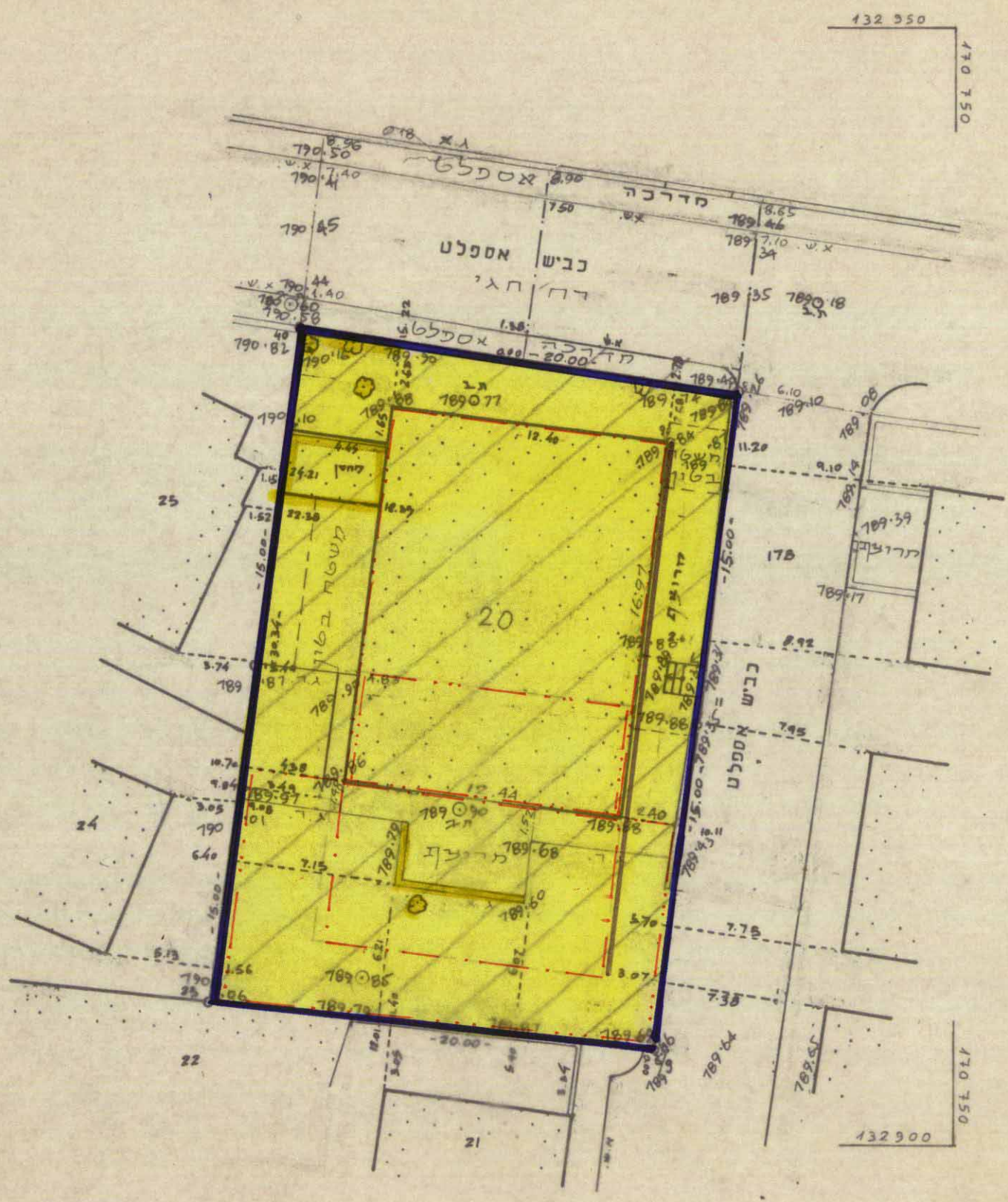


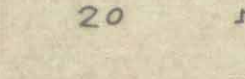



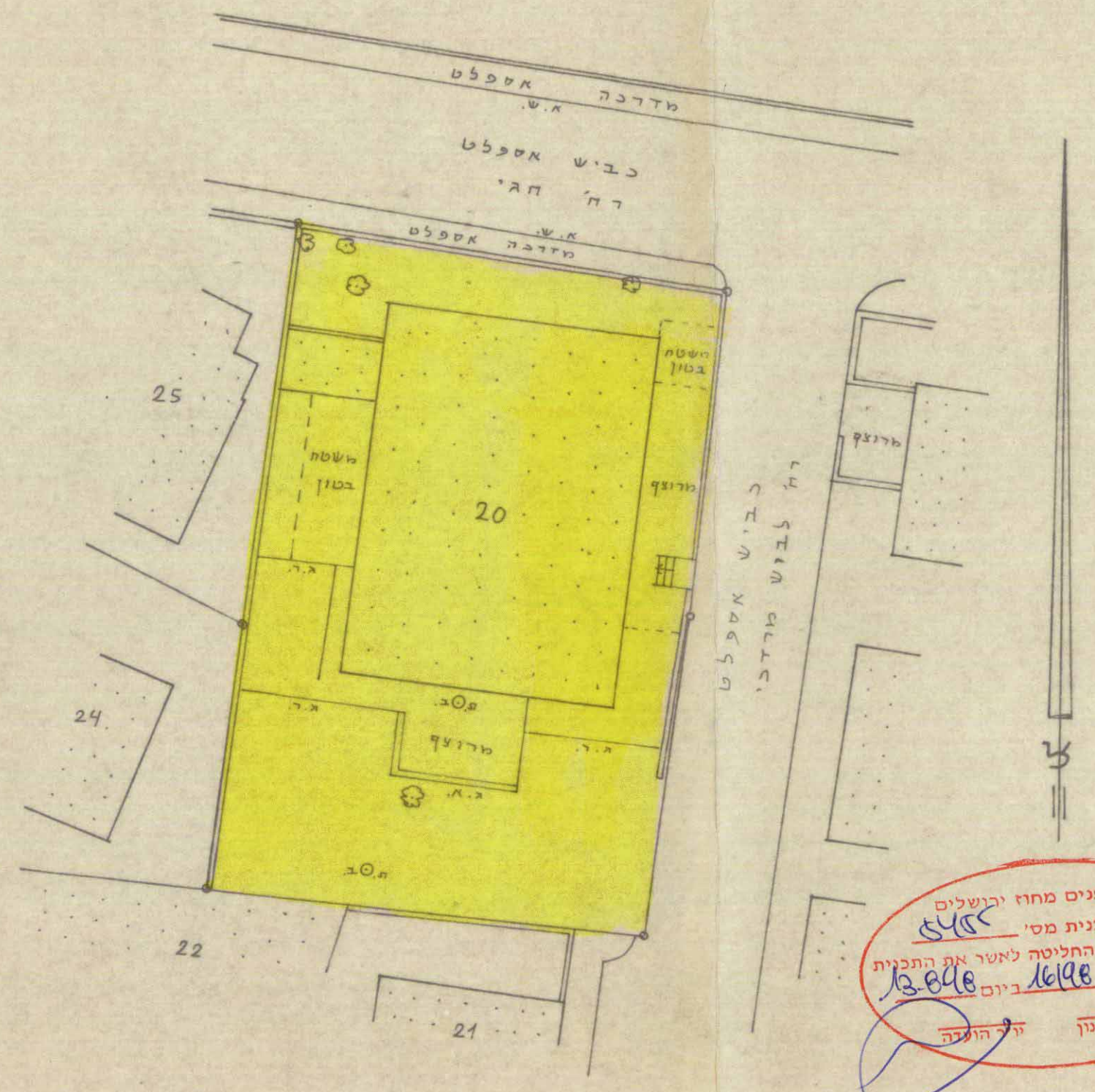
מחוז: ירושלים
 נפה: ירושלים
 עיר: ירושלים
 מקום: רח' חגי 19
 גוש: 30084 חלקה: 20
 שטח: 0.600 מ.ד.

מס' סדורי: 386/96

- מקרא מצב חדש**
-  גבול התכנית
 -  אזור מגורים 3 מיוחד
 -  בגין קיים
 -  בגין ואדר להדיסה
 -  עץ לעקירה
 -  מס' חלקה קיימת 20
 -  גבול חלקה קיימת
 -  קו בגין חדש לתוספת בניה בחזית
 -  קו בגין חדש לתוספת קומה
 -  קו בגין חדש תת קרקעי
 -  חזית מסחרית



- מקרא מצב מאושר**
-  אזור מגורים 3
 -  בגין קיים
 -  מס' חלקה קיימת 20
 -  גבול חלקה קיימת



מצב מאושר
 ק.מ. 1:250

מחוז ירושלים
 מרחב תכנון מקומי ירושלים
תכנית מס' 5455
 שינוי מס' דפ/32 לתכנית המתאר המקומית לירושלים
 (שינוי תכנית מתאר מקומית)
תשריט
 ק.מ. 1:250

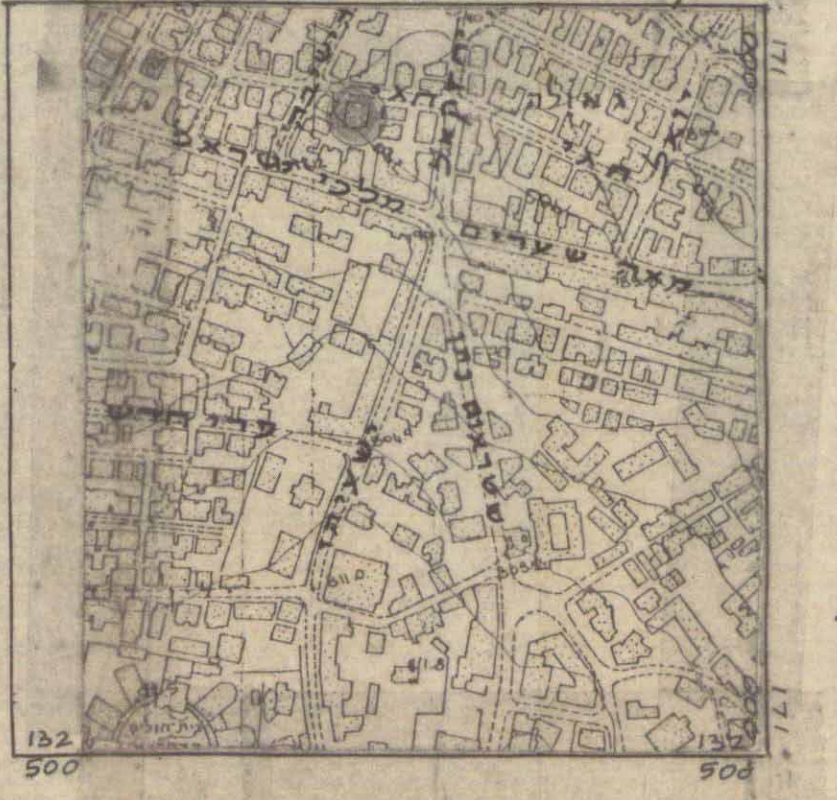
חתימת בעלי הקרקע: *אסתר טייטלבוים*
 אסתר טייטלבוים ת.ד. 415 קריית ארבע, מיקוד 90400
 חתימת מאישי התכנית: *יצחק טייטלבוים*
 יצחק טייטלבוים ת.ד. 50427855 קריית ארבע טל. 9961360

משרד הפנים מחוז ירושלים
 אישור תכנית מס' 5455
 הועדה המחוזית החליטה לאשר את התכנית
 בשינוי מס' 32/דפ ביום 12.01.98
 סינוכיל תכנון י"ל הועדה

יצחק רוזנבלו הגבין 44 אפרת ת.ד. 1393787 טל. 9933021
 יצחק רוזנבלו אדריכל
 רח' הנפוליאון אפרת
 רשיון מס' 23156

תאריך: 19.11.98

תרשים הסביבה - קנה מידה 1:5000



הערות
 1. המדידה מבוססת על נקודות ממסלתיות מנ/478 ו-מנ/497.
 2. הגבה מבוססת על נקודה עירונית מס' 20 בגבה 790.86.

יעקב סומך מווד מוסמך
 ת"ד 322 טלפקס 02-5811442
 ת"ד 1395 ירושלים
 27.1.98

יעקב סומך מווד מוסמך
 ת"ד 322 טלפקס 02-5811442
 ת"ד 1395 ירושלים
 20.8.98

לא לצרכי רושום
 יצחק סומך מווד מוסמך, מס' רשיון 232
 רישיון עירוני מס' 23156
 30.12.96