מרחב תכנון מקומי ירושלים

תשריט מצורף לתכנית מס' 2377

שינוי מס' 1/76 לתכנית מפורטת מס' 1442/א

ק.מ. 1:250

שטח התכנית: 1590.0 מ"ר

חתימות:

היוזם: מאי 1977

בעל הקרקע:

המתכנן:

מס' המגרש	שטח המגרש הקיים במ"ר	יעוד השטח לפי תכנית 1442/א	יעוד מוצע	שטח המגרשים החדשים במ"ר		
				לבנ' צב'	ש.צ.פ	ס"ה
254	900.0	שטח להקמת בנין צבורי	שטח להקמת בנין צבורי	889.0	—	889.0
251 (*)	690.0 (חלק)	ש.צ.פ	—	—	—	—
א	—	—"—	שטח להקמת בנין צבורי	635.0	—	635.0
ב	—	—"—	—"—	55.0	—	55.0
ג	—	שטח להקמת בנין צבורי	שטח צבורי פתוח	—	11.0	11.0
ס"ה	1590.0	——	——	1579.0 (1)	11.0	1590.0

(*) חלק המגרש בתחום התכנית.

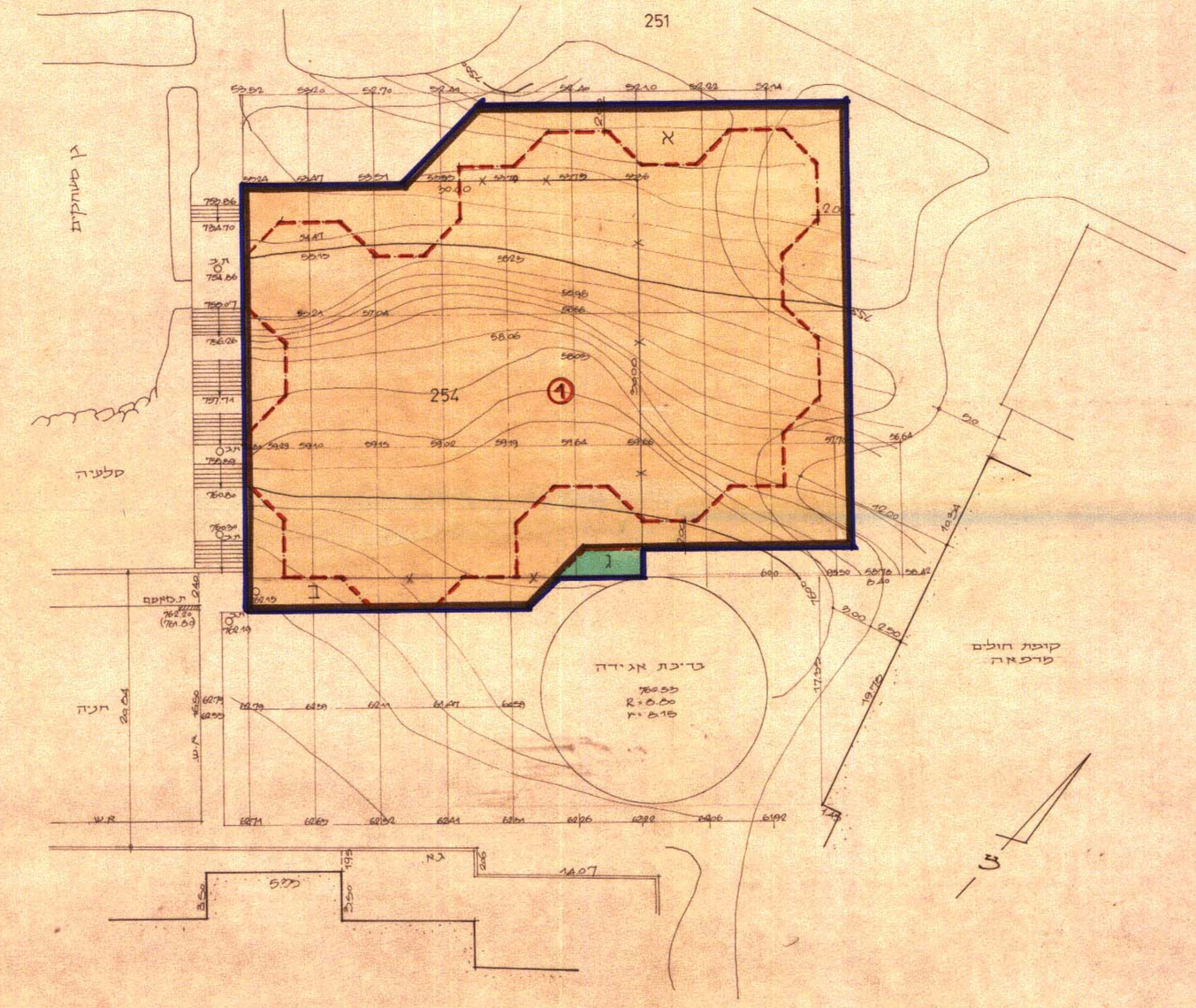

מקרא:

- גבול התכנית
- גבול חלקה לבטול
- גבול חלקה מוצעת
- קווי הבנין המוצעים
- שטח לבניני ציבור
- שטח ציבורי פתוח

תרשים הסביבה קמ. 1:5000

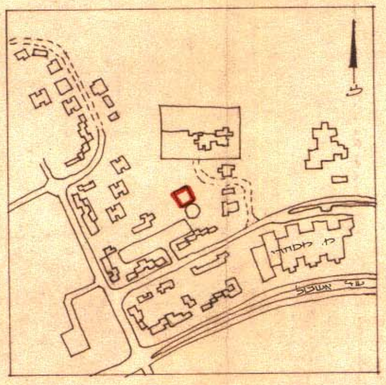

תרשים המקום 1:1250 קמ.

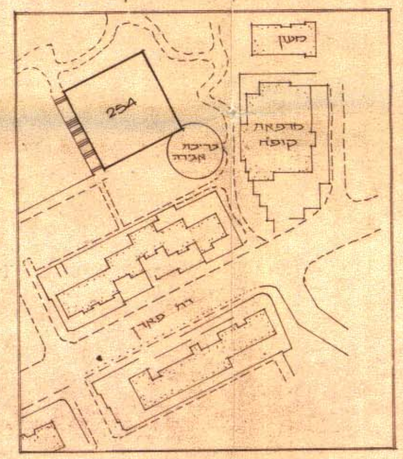

חוות דעת הרשויות:

מאי 1977

תכנית זהה
תכנית המאושרת
חתימה

הועדה המקומית לתכנון ובניה ירושלים
תיק התכנון של מס' 2377
23.1.77
הגישה בישיבתה מיום
להפקיד את תכנית התבנית הנ"ל
התנאים הכלולים בדוח

ע. אלישיב, מודד מוסמך
רח' בורלא 24, ירושלים
3.11.1975

10/10/17