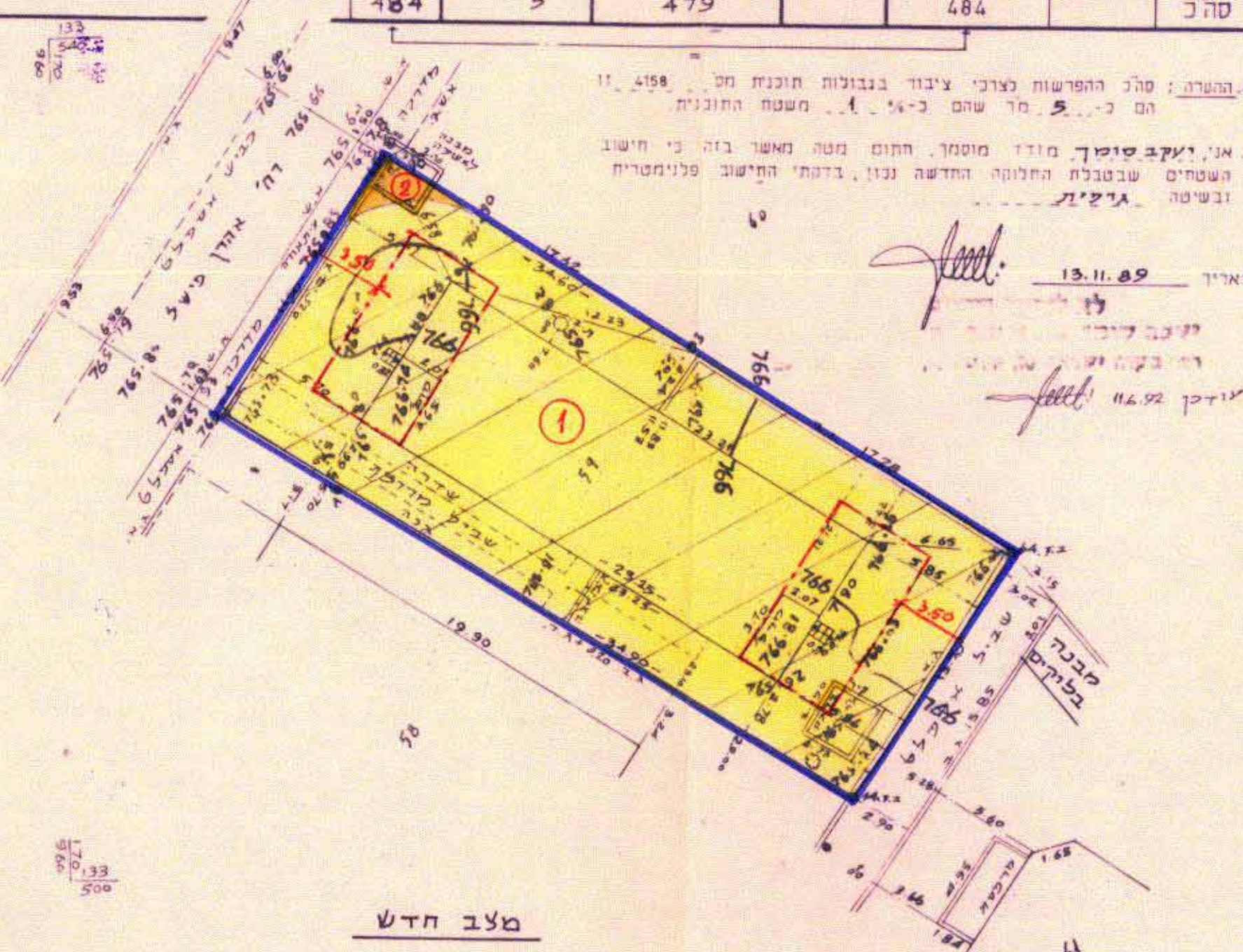


מחוז: ירושלים  
 נ פ ה: ירושלים  
 ע י ד: ירושלים  
 מקום: רח' אהרן פישל 30  
 גוש: 30103 חלקה: 59  
 הוכן עבור: י. הרשקוביץ  
 השטח: 0.484 כ.מ.

מקרא

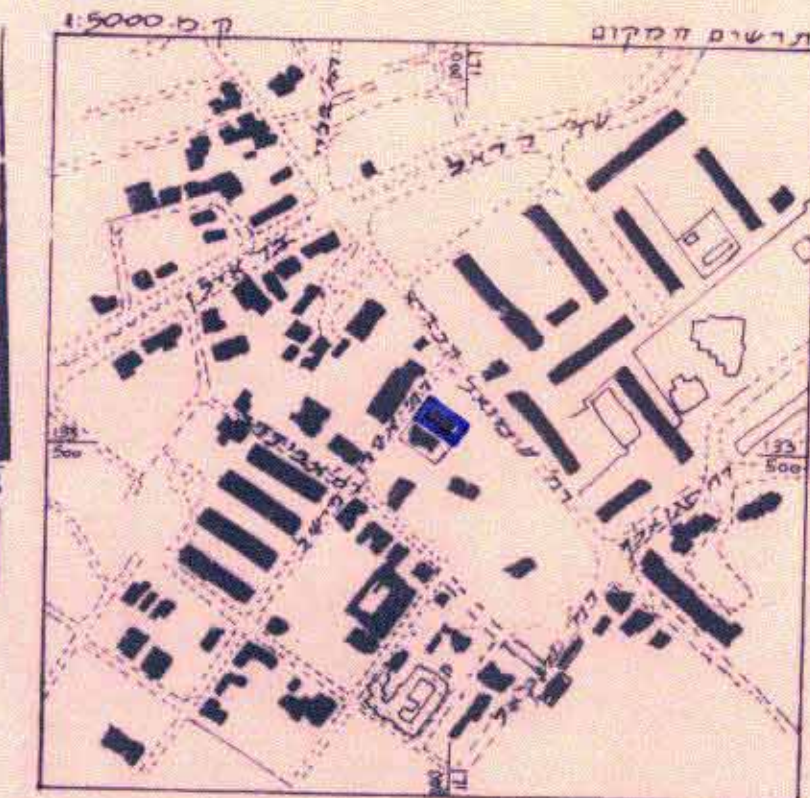
- גבול התכנית
- דרך קיימת או מאושרת
- אזור מגורים 3 מיוחד
- בנין קיים
- גדר להריסה
- מספר חלקה קיימת 59
- מספר מגרש חדש 1
- קו בנין חדש ליטספת

מצב לפי הוראות תוכנית מס' 4158 זז			מצב קיים				
הגרה	סה"כ במ"ר	הפרשות בשטח לדרך ציבורית במ"ר	באזור מגורים 3 במ"ר	מספר מגרש חדש	שטח החלקה של החלקה בש"מ	מספר החלקה	מספר הגוש
המגרש החדש המסומן במספר 1 ירשם ע"ש הבעלים של החלקה 59 בגוש 30103	479		479	1	484	59	30103
המגרש החדש המסומן במספר 2 ירשם ע"ש עיריית ירושלים	5	5		2			
	484	5	479		484		סה"כ



מצב חדש

מנה מדה 1:250



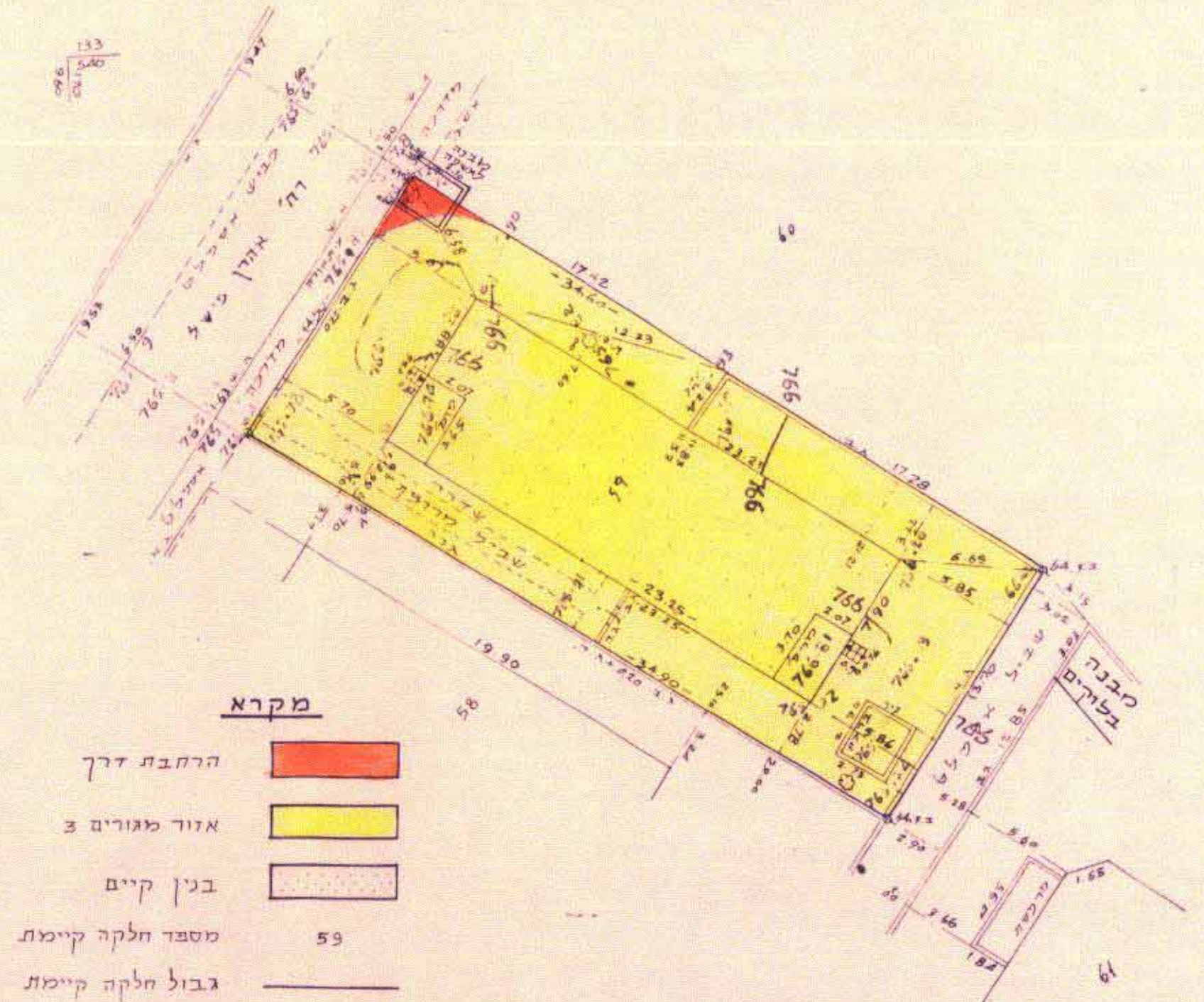
לא לצדדי דמש  
 יעקב סומך מודד מוסמך מס' רשיון 322  
 רח' מס' ירד 584  
 27.6.89  
 עודכן 11.6.92

הערות:  
 1. המדידה הפליסטטרית מבוססת על נקודות משלתיות ל"א 2040/87 ו- 918'7.  
 2. הגבהים מבוססים על 8.4 מ' עיוני סט' 2 בגובה 766.03.

133  
540  
141

א. הפשרה: סה"כ הפרשות לצרכי ציבור בגבולות תוכנית מס' 4158 זז הם כ- 5.5 מ"ר שהם כ- 1.1% משטח התוכנית.  
 ב. אין יעקב סומך מודד מוסמך. תחום מטה מאשר בזה כי חישבו השטחים שבטבלת החלוקה החדשה נכון, בדמותי החישוב פלנימטרית ובשיטה ג'יטית.

תאריך 13.11.89  
 יעקב סומך  
 עודכן 11.6.92



מקרא

- הרחבת דרך
- אזור מגורים 3
- בנין קיים
- מספר חלקה קיימת 59
- גבול חלקה קיימת

מנה מדה 1:250

הערות:  
 1. המדידה הפליסטטרית מבוססת על נקודות משלתיות ל"א 2040/87 ו- 918'7.  
 2. הגבהים מבוססים על 8.4 מ' עיוני סט' 2 בגובה 766.03.

מרחב תכנון מקומי ירושלים

תכנית מס' 4158  
 שינוי מס' 2/90 לתכנית מס' 1358  
 (שינוי תכנית מתאר מקומית)

תשריט

ק.מ. 1:250

משרד הפנים מחוז ירושלים  
 תחום התכנון והבניה ושטחים-1985  
**הפקדת תכנית מס' 4158**  
 הועדה המחוזית לתכנון ולבניה חלטיה  
 להמליץ על אישור התכנית תהלי המסכת לפי התנאים הכלולים בדרייה  
 מתגם העיר  
 יום 18.11.89  
 מס' 1892

הועדה המקומית לתכנון ולבניה ירושלים  
 חכמת מס' 4158  
 החליטה בישיבתה מיום 17.6.90 להמליץ על אישור התכנית תהלי המסכת לפי התנאים הכלולים בדרייה  
 מתגם העיר  
 יום 15.02.86

משרד הפנים מחוז ירושלים  
 תחום התכנון והבניה ושטחים-1985  
**יושגור תכנית מס' 4158**  
 הועדה המחוזית לתכנון ולבניה חלטיה  
 להמליץ על אישור התכנית תהלי המסכת לפי התנאים הכלולים בדרייה  
 מתגם העיר  
 יום 2.10.92  
 מס' 1892

חתימת בעלי הקרקע ומישיגור התכנית 2.10.92  
 הרשקוביץ יעקב רח' אהרן פישל 30 י"מ 95354 טל' 322363  
 בן-אליהו אורי י"מ 825665  
 ועד הבית  
 רח' אהרן פישל 30 י"מ

חתימת המתכננים  
 יצחק רוננבלו אדריכל קור קיימת 23156 מס' רשיון 23156  
 ישראלין רח' שא ברכה 16 י"מ 0180560 טל' 823074 מיקוד 95341  
 רוננבלו רח' קיקיל 22 י"מ רשיון מס' 23156 טל' 664005

תאריך 28.6.92