

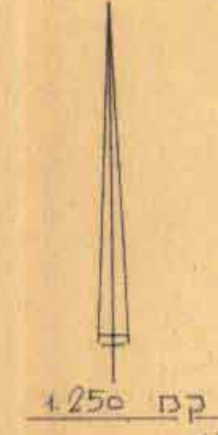
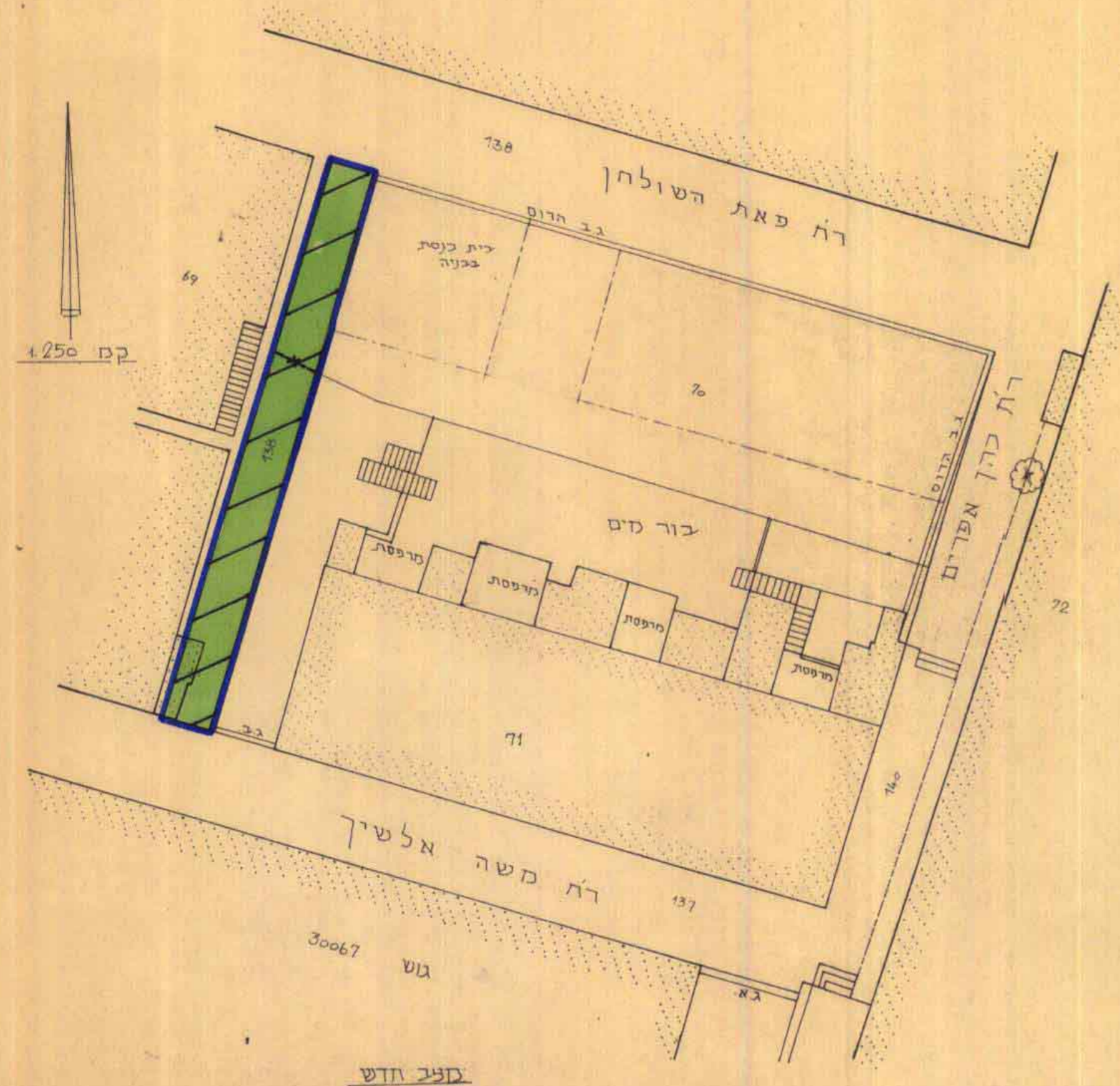
מרחב תכנון מקומי ירושלים

תכנית מס' 2972

שנתי 1/81 לתכנית מס' 2288




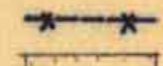

ק.מ. 1,250

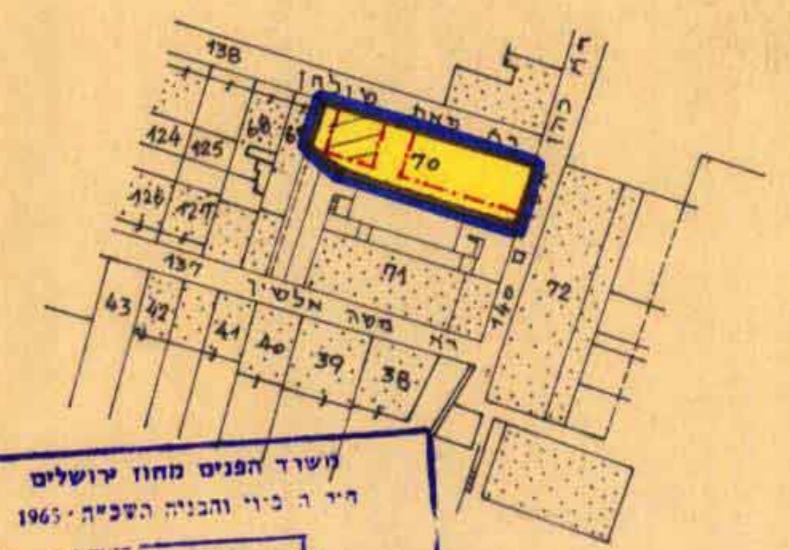
תשרי



מצב חדש

מ.ק.ר.א





-  גבול התכנית
-  מעבר צבדי להולכי רגל
-  גבול חלקה קיימת
-  גבול חלקה לביטול
-  בנין קיים



מפעל קיים לפי אשור תכנית מס' 2288 ק.מ. 1,250

משרד הפנים מחוז ירושלים
 ח"ה ה' כ"ו והבניה השביעית - 1965

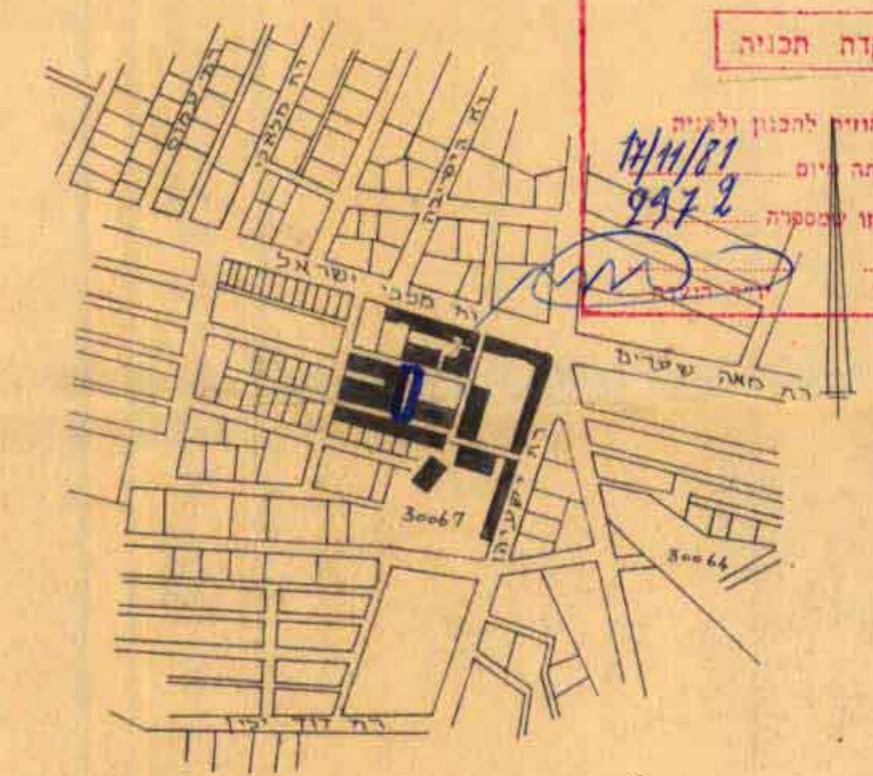
הועדה המחוזית לתכנון ולבניה
 ת"ת 221/81
 ת"ת 2972
 לאשר תכנית זו שמספרה
 מס' תכנון
 י"ד תשנ"א

-  גבול התכנית
-  אזור מגורים 4
-  קו בנין מוצע
-  בית כנסת מוצע

מחוז ירושלים
 ת"ת 2972
 ת"ת 24/81
 להסכים על אשר החצית חרל להקדמה
 ח"ה תשנ"א
 יושב ראש

הועדה המקומית לתכנון ולבניה
 ירושלים

ת"ת 2972
 ת"ת 24/81
 להסכים על אשר החצית חרל להקדמה
 ח"ה תשנ"א
 יושב ראש



תרשים סביבה קמ. 15000