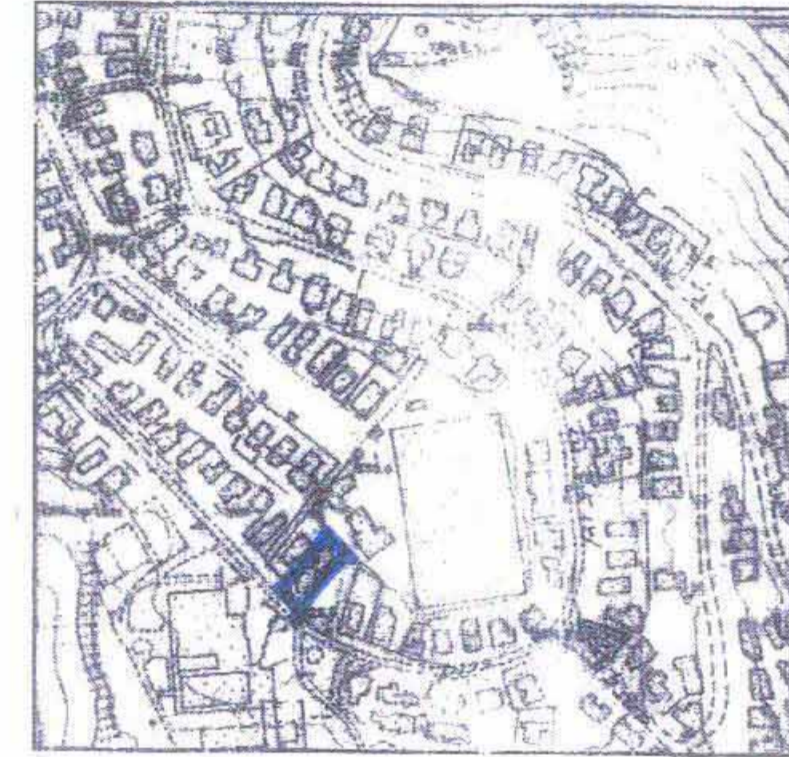


זהו ירושלים מחוז ירושלים
מקום ירושלים
30341
תחנה מס' 124
השטח 0.954 ד.מ.
רח' הרפורק 2, שכונת ג'ן

1:5000 תרשים סביבה



1:1250 תרשים מקום

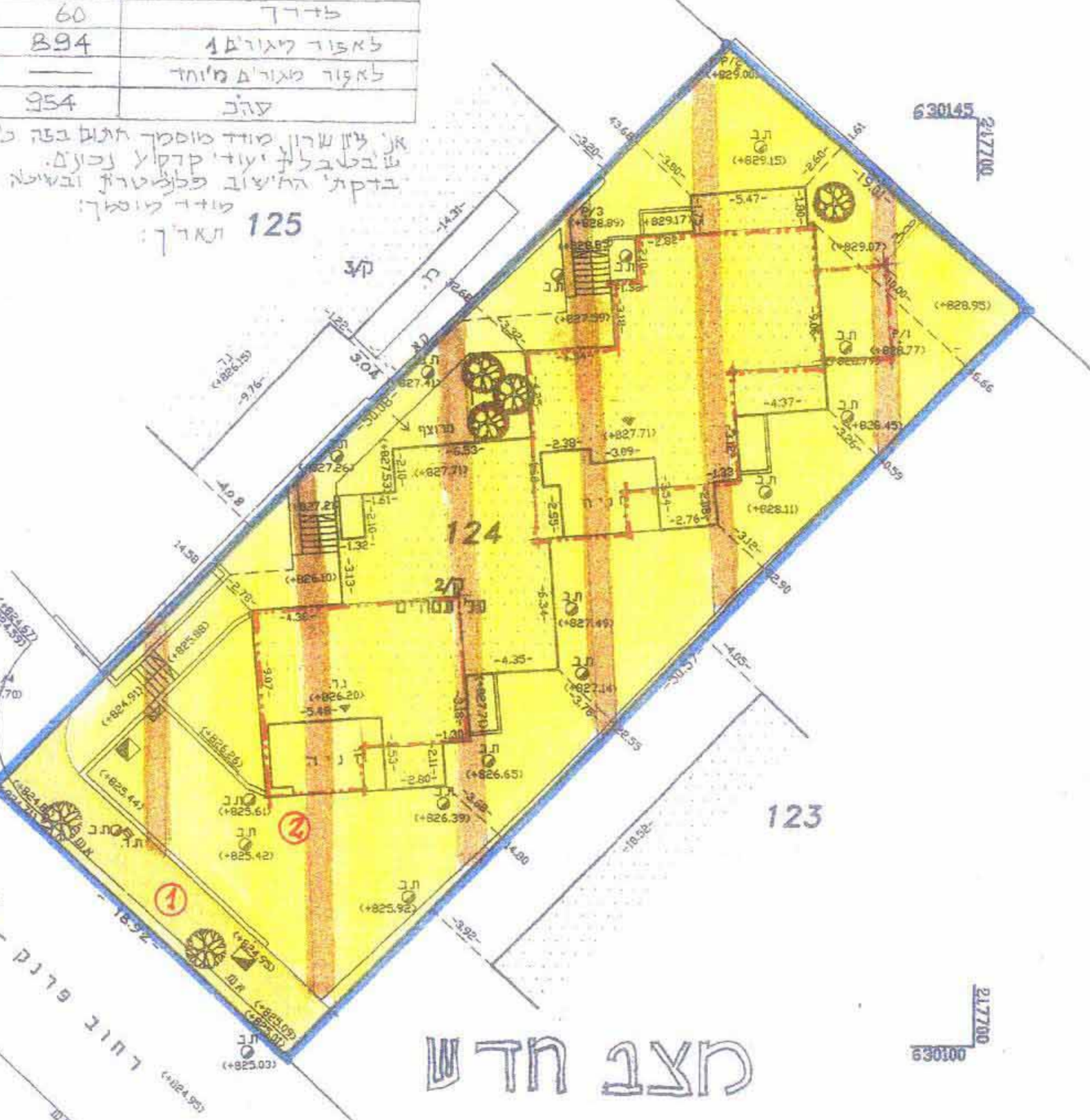


טבלת שטחי יעודי פרטני בחלקה 124, גוש 30341

הצורה	מלב ק"מ	מלב חדש
בדרך	60	60
לאזור מגורים	894	894
לאזור מגורים מיוחד	894	894
ע"מ	894	894

סקרא מצב חדש

- גבול התכנית
- דרך קימת אומאולדת
- אזור מגורים מיוחד
- בנין ק"מ
- עץ לשיפור
- קובע מרחב לתוספת אבן
- קו בנין חלקה קיימת 124
- גבול מלב ק"מ



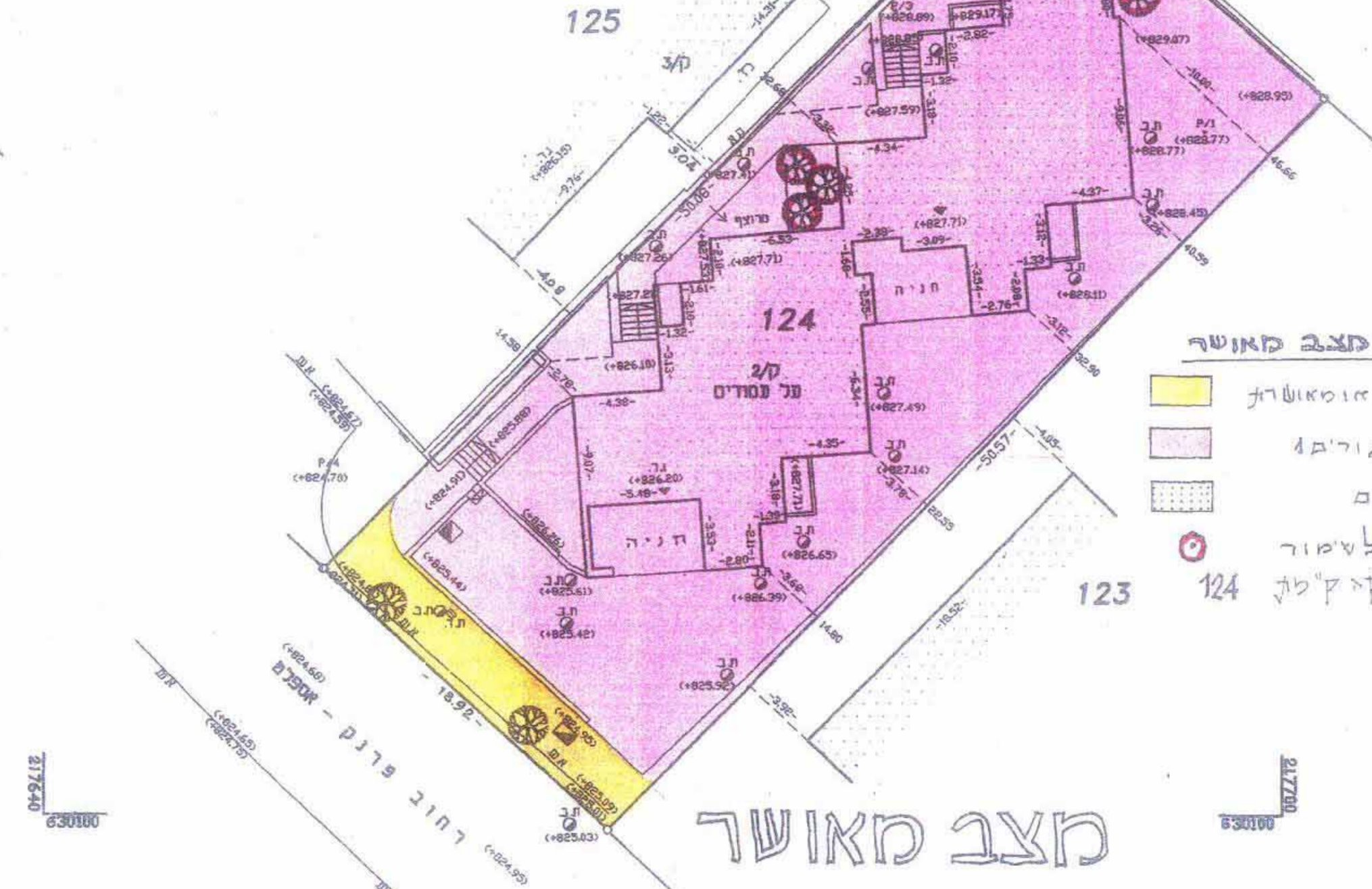
מצב חדש

תחית: 24.12.2005
ציון ושרון מודד מוסקר רישון מס 403 רחוב מבריה 9 ש"מ 02-6245094

- הערות
- המספרים בסוגריים - גבהים אבסולוטיים
 - הגבהים קשורים לנקודה 58 שגובהה = +830.58
 - רשת הקורדינאטות מבוססת על נקודות "מ"מ/6634", "מ"מ/6635".
- סיקום הקבצים: 02-6245094-124-124

מפה מפורגרת
קנ"מ 1:250

630145
217640



מצב מאושר

תחית: 24.12.2005
ציון ושרון מודד מוסקר רישון מס 403 רחוב מבריה 9 ש"מ 02-6245094

- הערות
- המספרים בסוגריים - גבהים אבסולוטיים
 - הגבהים קשורים לנקודה 58 שגובהה = +830.58
 - רשת הקורדינאטות מבוססת על נקודות "מ"מ/6634", "מ"מ/6635".
- סיקום הקבצים: 02-6245094-124-124

מחוז ירושלים
מרחב תכנון מקומי ירושלים
תכנית מס' 8715
שינוי מס' 1/02 לחניית מס' 1042 - 1042 א'
תכנית מתאר מפורטת

תשרים
קר"מ 1:250

חתימת בעלי הקרקע ומגיש התכנית:
- טעה צמיל וק"מ 03477899, רחובות 21' מ' טל' 6479364, איילת
- טובה אביב 5392174, רחובות 21' מ' טל' 6479364, איילת
- אלה ח'מ ט"ל 03916603, רחובות 21' מ' טל' 6479364, איילת
- ושראף ק"מ 124 46817, רחובות 21' מ' טל' 6479364, איילת
- יהודה אהרן נבד 5762648, רחובות 21' מ' טל' 6479364, איילת

חתימת המחנן:
ולטין אילן גז 3059244, גוטל ושור
אדריכלות ובינוי
רח' בי"אן 11, מ"מ טל' 430005
Alia Alia

תאריך: 5/2/02

משרד הפנים מחוז ירושלים
אישור תכנית מס' 8715
הועדה המחוזית החליטה לאשר את התכנית
בושיבה מס' 603 ביום 24.6.02
סמנכ"ל תכנון