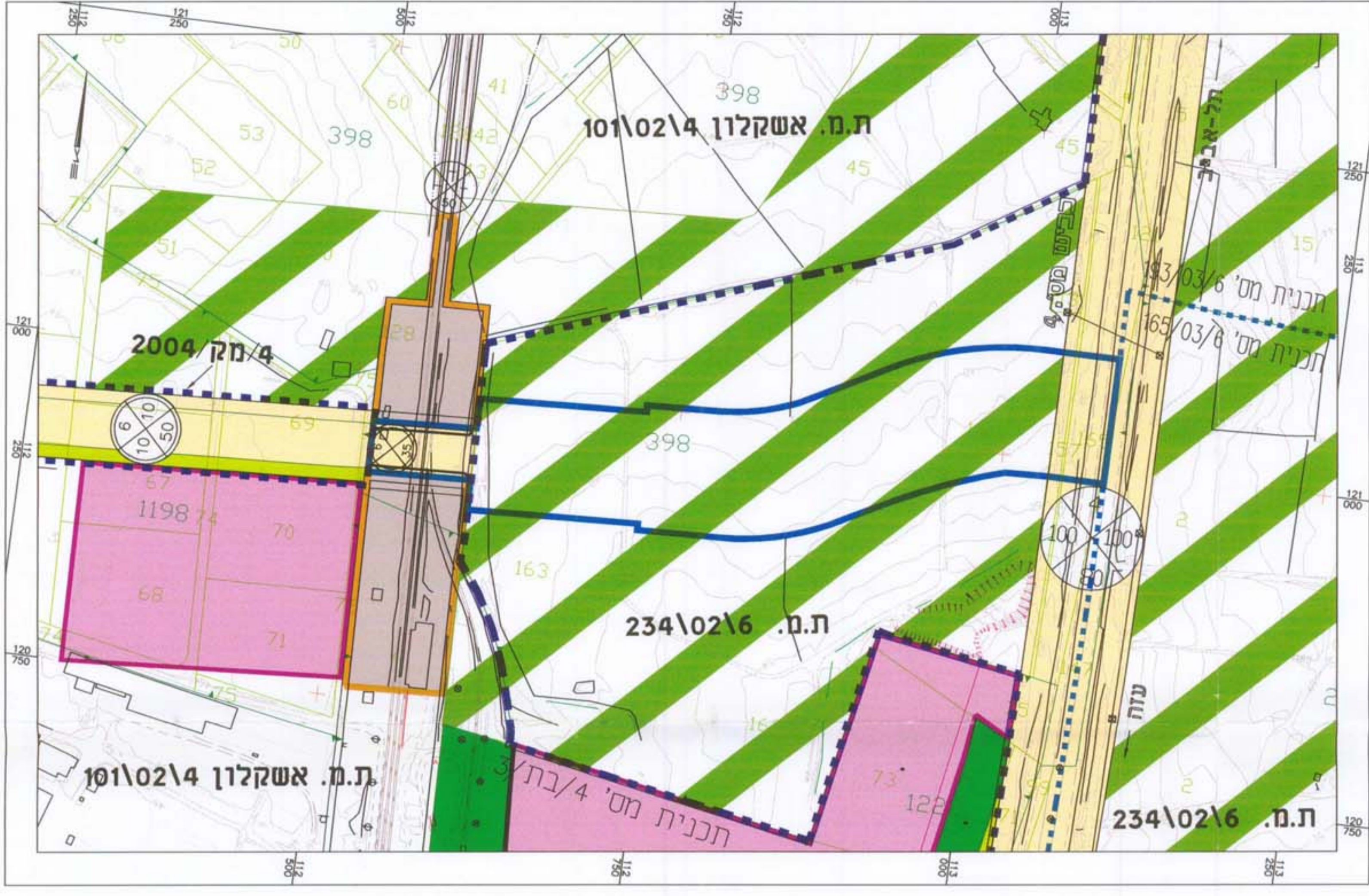


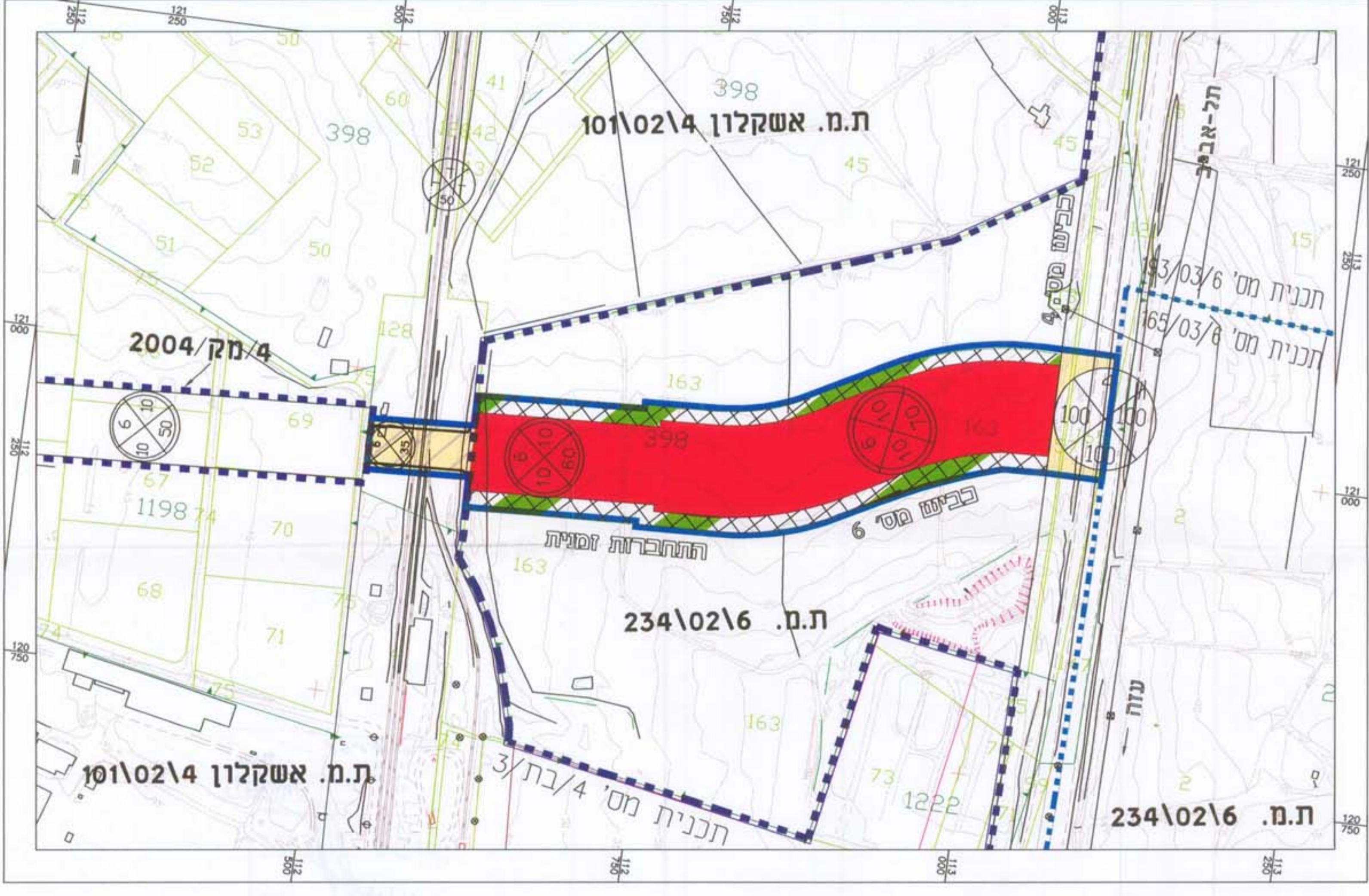
התוכנית נכנסה לתוקף ב-13.1.96
 תאריך השלמות: 12.9.96
 תאריך צילום: 13.1.96

תאריך השלמות: 12.9.96
 תאריך צילום: 13.1.96

התוכנית נכנסה לתוקף ב-13.1.96
 תאריך השלמות: 12.9.96
 תאריך צילום: 13.1.96

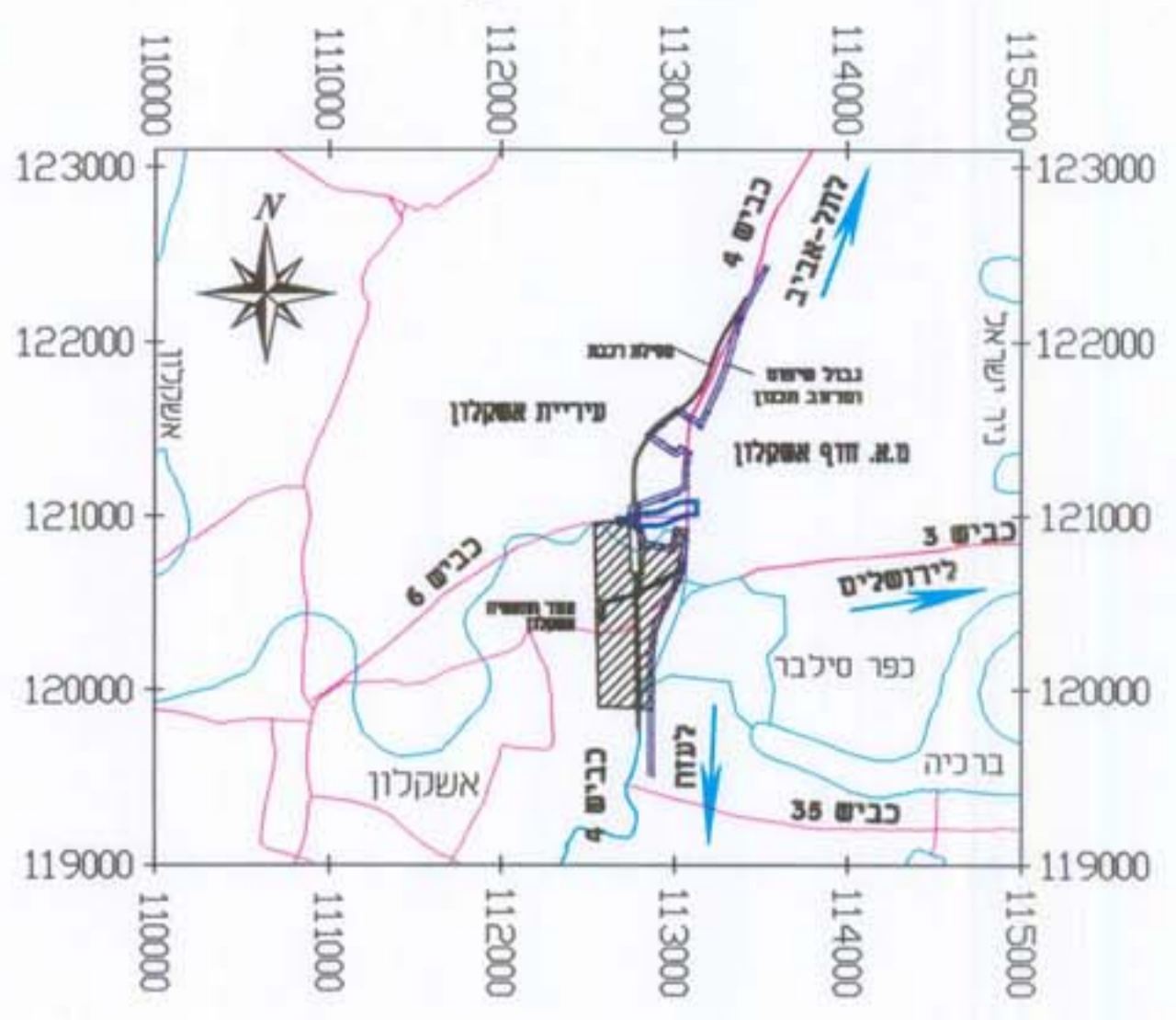


מצב קיים 1: 2.500



מצב מוצע 1: 2.500

תרשים סביבה - ק"מ 1: 50,000



מחוז: הדרום
 מרחב תכנון מקומי- "שקמים"
 מרחב תכנון מקומי-אשקלון
 הועדה מקומית לתכנון ולבניה "שקמים"
 נפה: אשקלון
 מקום - אשקלון
 תכנית מס' 234/02/6
 המהווה שינוי לתכנית מס' 234/02/6
 101/02/4

דרך מס' 4
 התחברות זמנית עם דרך מס' 6
 אשקלון

תשריט
 קנה מידה: 1: 2500
 בעל הקרקע: מדינת ישראל ואחרים
 היוזם ומגיש התוכנית: משרד התשתיות הלאומיות
 מחלקת עבודות ציבוריות (מ.ע.צ.) המשרד הראשי
 עורך התכנית: תהיל מהנדסים יועצים בע"מ
 שנת התכנית: כ-50 דונם
 תאריך: 5.1999

מקרא:

- שטח חקלאי
- שטח חקלאי בתחום קווי בנין
- אזור מלאכה ותעשייה זעירה
- שטח ציבורי פתוח
- שטח פרטי פתוח
- דרך חדשה / מוצעת
- גשר מעל מסילת ברזל
- דרך קיימת / מאושרת
- שטח נמסילת ברזל
- מס' גוש 2701
- גבול גוש 123
- מס' חלקה
- גבול חלקה
- גבול תכנית
- גבול תכנית מאושרת
- גבול שיפוט, מרחב תכנון ותוכנית מאושרת
- מס' הדרך
- קו בנין מציר הדרך
- רוחב הדרך
- מס' דרך עירונית
- קו בנין מקצה הדרך
- רוחב הדרך
- קו גובה קיים
- גבול דרך קיימת
- בנין קיים
- גשר
- עמוד תאורה
- עמוד חשמל
- עמוד מתח גבוה
- שוחת ביוב גלויה

רשימת גושים וחלקות

גוש	חלקות	חלקי חלקות
398		128,147,157,163,165

רשימת תכניות מפורטות גובלות לתכנית מתאר 234/02/6

שם	שטח
תכ' מס' 165/03/6 "שקמים"	165/03/6
תכ' מס' 163/03/6 "שקמים"	163/03/6
תכ' מס' 101/02/4 אשקלון	101/02/4
תכ' מס' 2004/מק/4 אשקלון	2004/מק/4

טבלת שטחים

יעוד השטח	מצב קיים		מצב מוצע	
	שטח בדונם	אחוזת	שטח בדונם	אחוזת
אזור חקלאי	39.47	78.65	8.87*	17.67
דרך מעל מסילת ברזל	-	-	2.85	5.68
דרך חדשה / מוצעת	-	-	30.60*	60.98
דרך קיימת / מאושרת	10.71	21.35	7.86	15.67
סה"כ	50.18	100	50.18	100

*שטחים מיועדים לתכנון מחקר בעי"מ

חתימות:

יוזם התכנית: משרד התשתיות הלאומיות
 מחלקת עבודות ציבוריות (מ.ע.צ.)
 המשרד הראשי ת.ד. 19188 ירושלים 91121
 טל: 02-5927211 : 02-5927266
 תאריך: 21.11.99
 עורך התכנית: תהיל מהנדסים יועצים בע"מ
 רח אבן גבירחל 54, תל-אביב
 טל: 02-5924643 : 02-5924423
 תהיל מהנדסים יועצים בע"מ
 המחלקה לכבישים ותשתיות
 תאריך: 21.11.99
 5.1999 : תאריך

821609TF.DWG 10.3.99 16:50
 TABA: MAATZ.DAT

מחוז הדרום - תכנון מקומי - אשקלון - ת.ד. 19188 ירושלים 91121

הודעה על אישור תוכנית
 תוכנית ביקום המפורטת
 מס' 234/02/6
 תאריך: 21.11.99
 חתום: [Signature]