

מרחב תכנון מקומי ירושלים




תשריט מצורף לתכנית מס' 2148

שנוי מס' 1974/53 לתכנית המתאר לירושלים

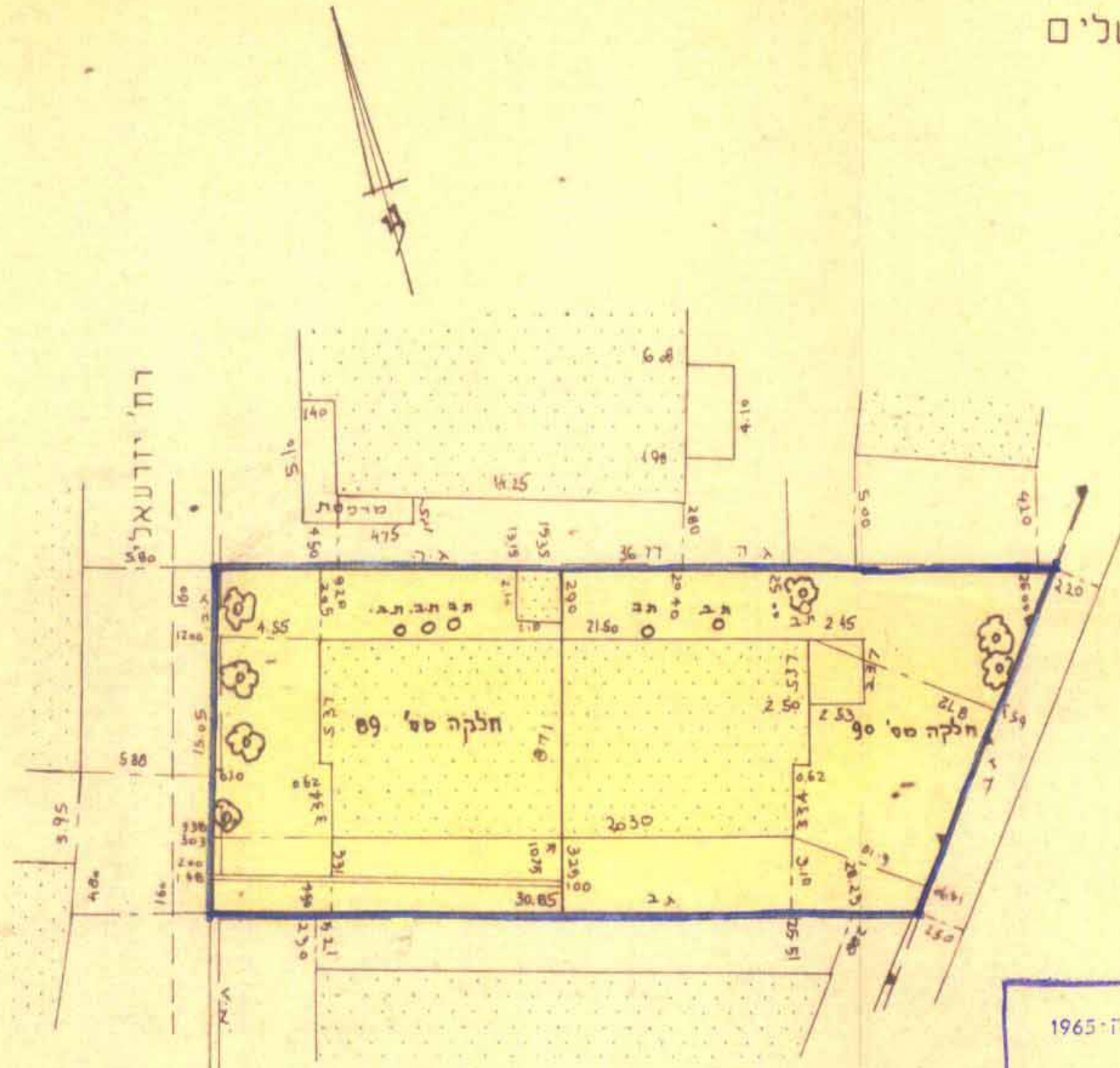
ק.מ. 1:250

מספר הגוש	מספר החלקה	מספר שטח רשום של החלקה ב מ"ר	שטח רצפה בבנין הקיים בקומת קרקע ו-א'		שטח רצפה מוצע בקומה ב'		סה"כ
			במ"ר	ב-%	במ"ר	ב-%	
30047	89	231	84,24	72	84,24	37	109
			84,24		252,72		

מ ק א

-  גבול התכנית
-  אזור מגורים 3
-  בנין קיים

חדשים הסביבה ק.מ. 1:5000



חתימת הבעלים =
 חתימת המתכנן =
 תאריך 17.10.1974

מס' תכנית מקומית 2148
 מס' תשריט 1/215
 תאריך 1.5.75
 יושב ראש

מס' תכנית מקומית 2148
 מס' תשריט 1/215
 תאריך 1.5.75
 יושב ראש

ישיבת הבעלים
 ירושלים
 תאריך 2148
 מס' תשריט 1/215
 תאריך 1.5.75
 יושב ראש