






מלב לפי הוראות תכנית מס' 113349				מלב קיים			
הערך	סה"כ	הפרשות לדרך צבורית במ"ר	באזור מסחרי במ"ר	מספר מרש חדש	שטח רשות של החלקה	מספר החלקה	מספר הנוש
המגרש החדש המסומן במספר ① ירשם ע"ש הבעלים של חלקה 47 בל"ט 30073	276		276	①	409	47	30073
המגרש החדש המסומן במספר ② ירשם ע"ש עירי"ת ירושלים	133	133		②			
סה"כ	409	133	276		409		

הערך: סה"כ הפרשות לצרכי עבור בנבולות תכנית מס' 113349 הם כ-133 מ"ר שהם כ-32,5% משטח התכנית.

מקרא

-  גבול התכנית
-  דרך קיימת או מאושרת
-  דרך לבטול
-  אזור מסחרי
-  בנין קיים
- 47 מספר חלקה קיימת
- ① מספר מרש חדש
- — — קו בנין חדש

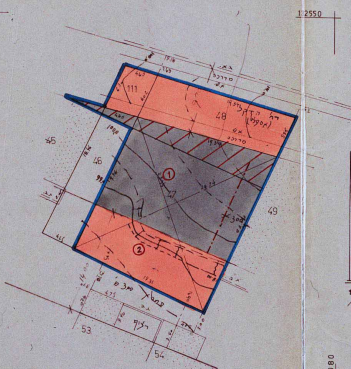


חתימת בעלי הקרקע: יצחק טאב
נרשון ראטה, רח' שערי חסד 12, טל' 225920 - 92471

חתימת המתכנן: ג.ע.א.
י. ליורסן, אדר', מאה שערים 13, טל' 282310 מיקוד 95506

תאריך: 17.06.1984

170030
192550



170030
132500

מרחב תכנון מקומי ירושלים
תכנית מס' 3349
שנוי מס' א/3 ו' לתכנית מס' 1006
(שנוי תכנית מתאר מקומית)

תשריט
קמ' 1:250

