

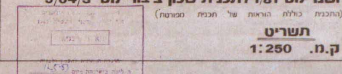
מרחב תכנון מקומי ירושלים

הכנית מס' 3048

שנוי מס' 55/81 לתכנית המתאר המקומית ירושלים
שנוי מס' 1/81 לתכנית שכונ ציבורי מס' 5/04/3

(הוכנה כליל הרשות של תחנת המפתח)

תשריט
ק.מ. 1:250



בעל הקרקע - מנהל מקרקעי ישראל

רובע גן יהודה 34, ירושלים 54555 סל' 80555

תאריך: _____
החתימה: _____
מספר הביטוי הישן: _____
מספר הישן: 8-12-1882

מגיש הבקשה - משהב"ש

רובע גן יהודה 22, ירושלים 54555 סל' 80555

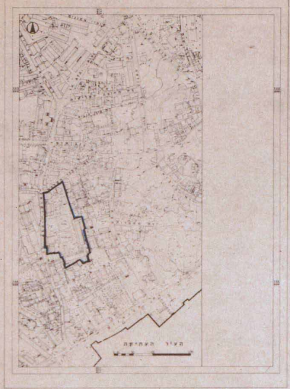
תאריך: _____
החתימה: _____

המתכנן דוד גונגהיים, אילנס בלון אדריכלים ותכנוני ערים

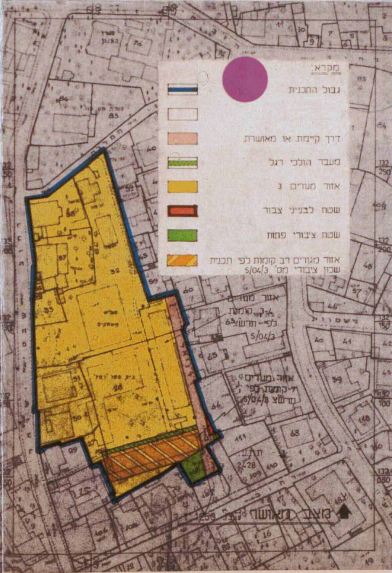
רובע ענק ירושלים 50, ירושלים 50555 סל' 80555
תאריך: _____
החתימה: _____

החיתומת:

מספר תשריט: 3048
מספר תשריט: 34182
מספר תשריט: 881



תשרים הסביבה קמ. 1:5000



גוש 30053 מורשה, ירושלים.
חלקות: 38, 37, 36, 35, 34, 33, 32, 31, 30, 28, 27



- גבול תחנית
- דרך קיימת או מאושרת
- דרך חדשה או הרחבת דרך
- דרך ליקצול
- מעבר ציבורי להולכי רגל
- תחנת תחבורה
- אזור מגורים 3
- שטח למסחר
- שטח כנייני עבור
- אזור מגורים רב קומות (כפי שתירשג 5/04)
- שטח ציבורי פתוח
- גבול חלקה קיימת
- גבול חלקה לביטול
- גבול מרשש חדש
- מספר חלקה קיימת
- מספר מרשש חדש
- פנין קיים
- בנין מרשש
- סף בנין חדש
- עץ למשאר

מצב