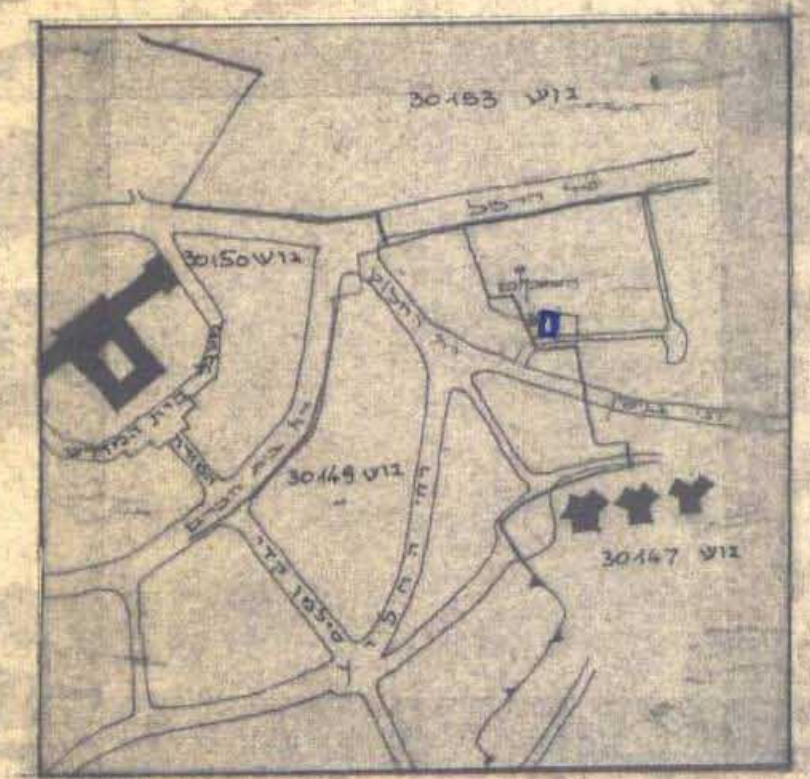
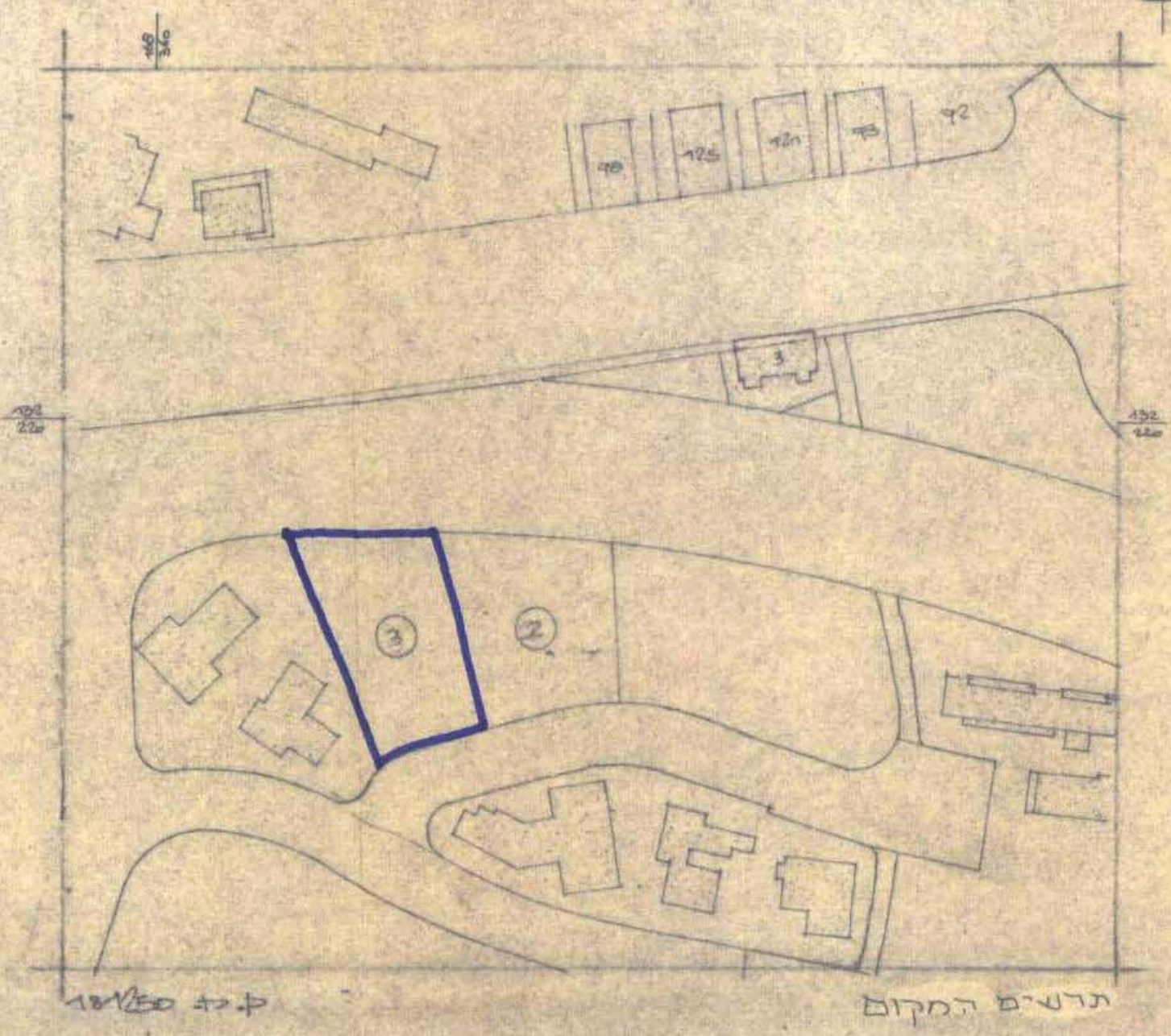
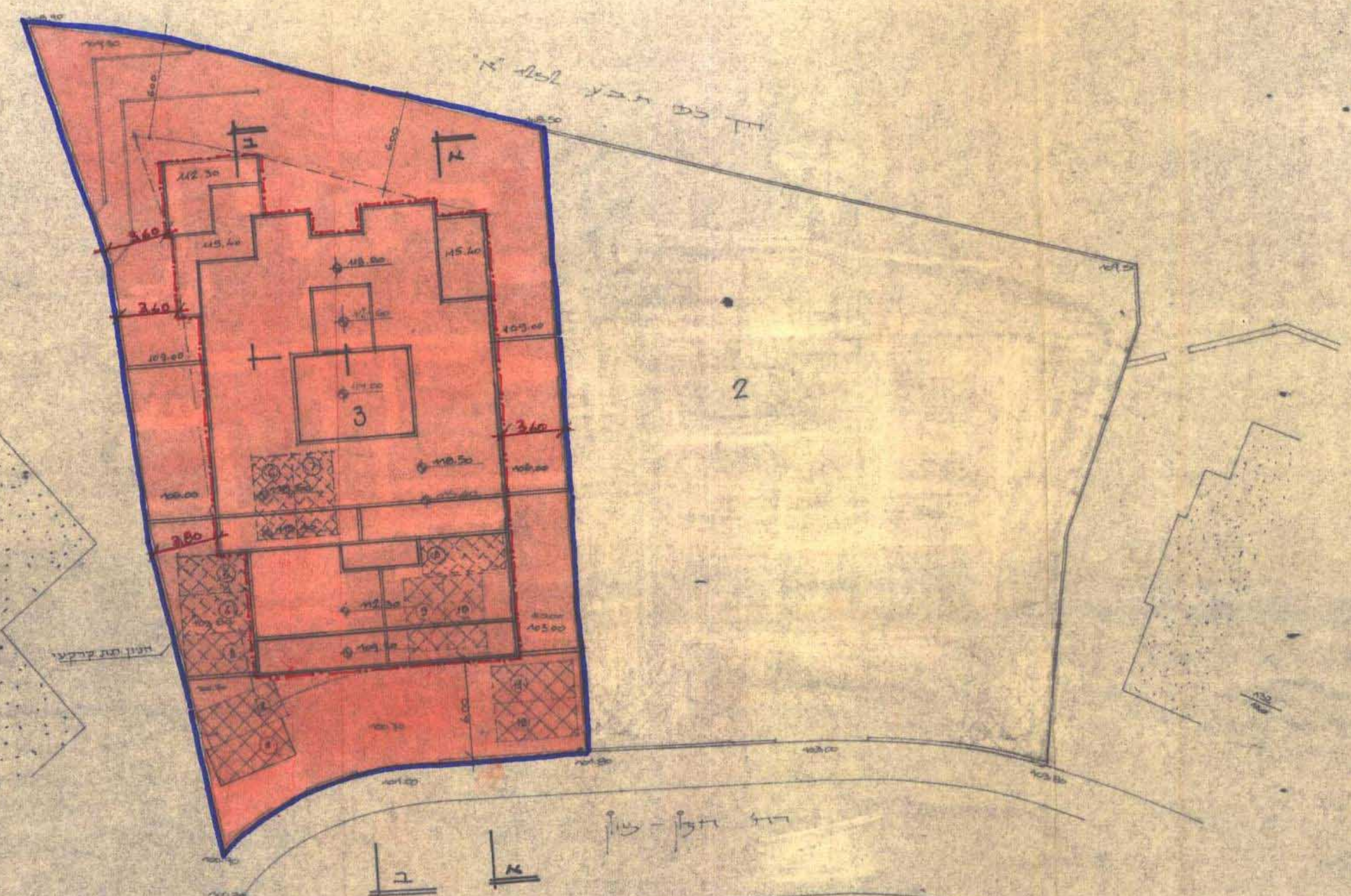


תוכנית תכנון מקומי ירושלים

תשריטת תכנון לתכנית עירונית 2619
ק.מ. 18/50



תרשים המיקום ק.מ. 15000



- מקדמות:
- 1 אזור מגורים
 - 2 גתל התכנית
 - 3 גבול קים
 - 4 בורד, מקום וסגוד של בנייני מגורים
 - 5 לני קווי התקן של תכנון
 - 6 קו בגין תוקף
 - 7 חס החלוקה לני ת.ת.ע. 4252 מ
 - 8 תוקף פרטיות

תוספת הפקודות לתכנון ובנייה ירושלים
2619
תכנית תכנון עיר מס' 2619
29/10/78
התקף החל מיום 29/10/78
התקף החל מיום 29/10/78
התקף החל מיום 29/10/78
התקף החל מיום 29/10/78

תקופת תכנון: 15 שנה
א. אילן - רח' החלוץ 60 י"מ ת.ד. 28056

תקופת תכנון: 15 שנה
א. אילן - רח' החלוץ 60 י"מ ת.ד. 28056

תקופת תכנון: 15 שנה
א. אילן - רח' החלוץ 60 י"מ ת.ד. 28056

תקופת תכנון: 15 שנה
א. אילן - רח' החלוץ 60 י"מ ת.ד. 28056

20 DEC 1978
10 JUN 1979

תשריטת תכנון לתכנית עירונית 2619
ק.מ. 18/50
1/2/78