

מרחב תכנון מקומי ירושלים
תכנית מס' 5094

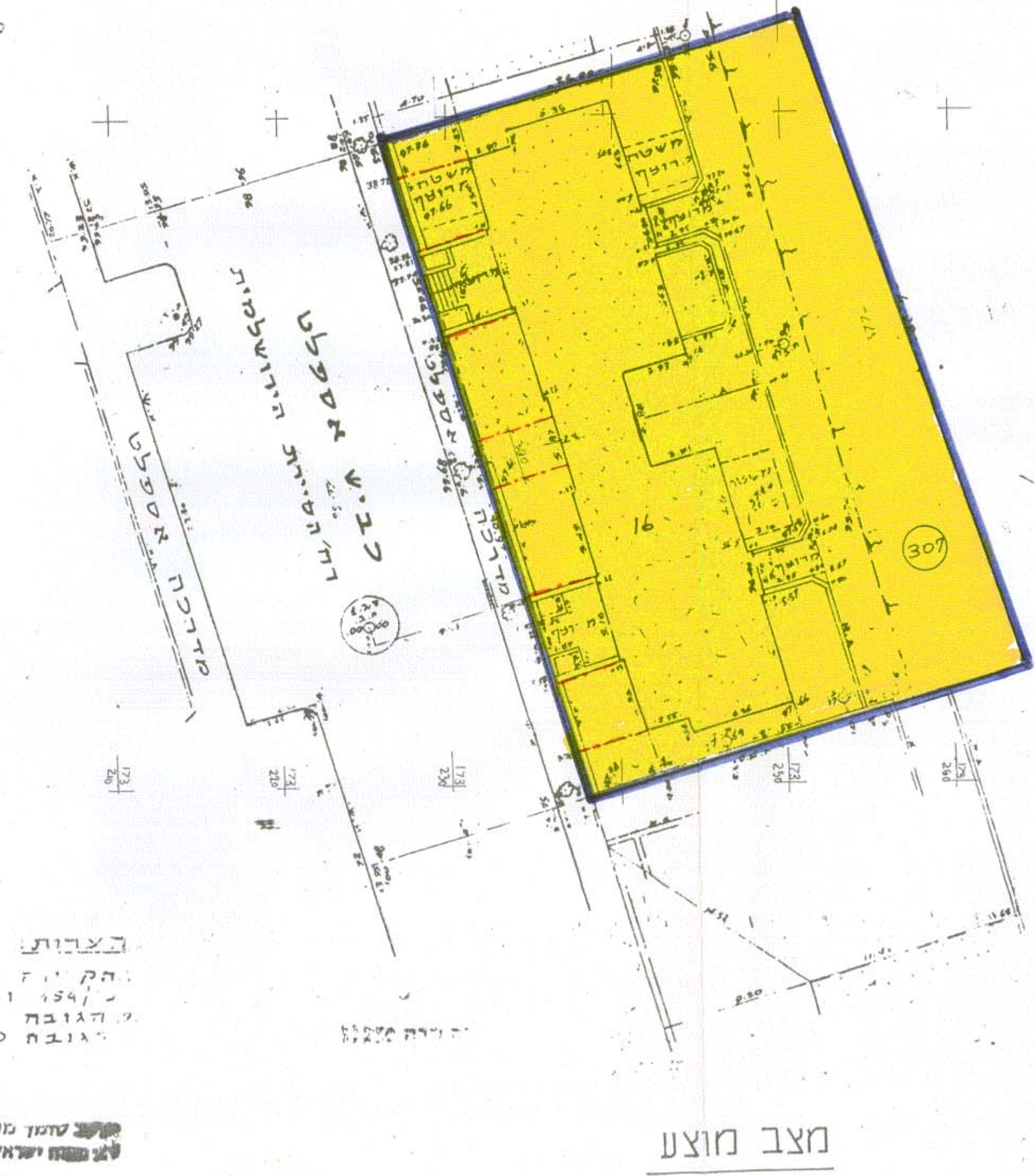
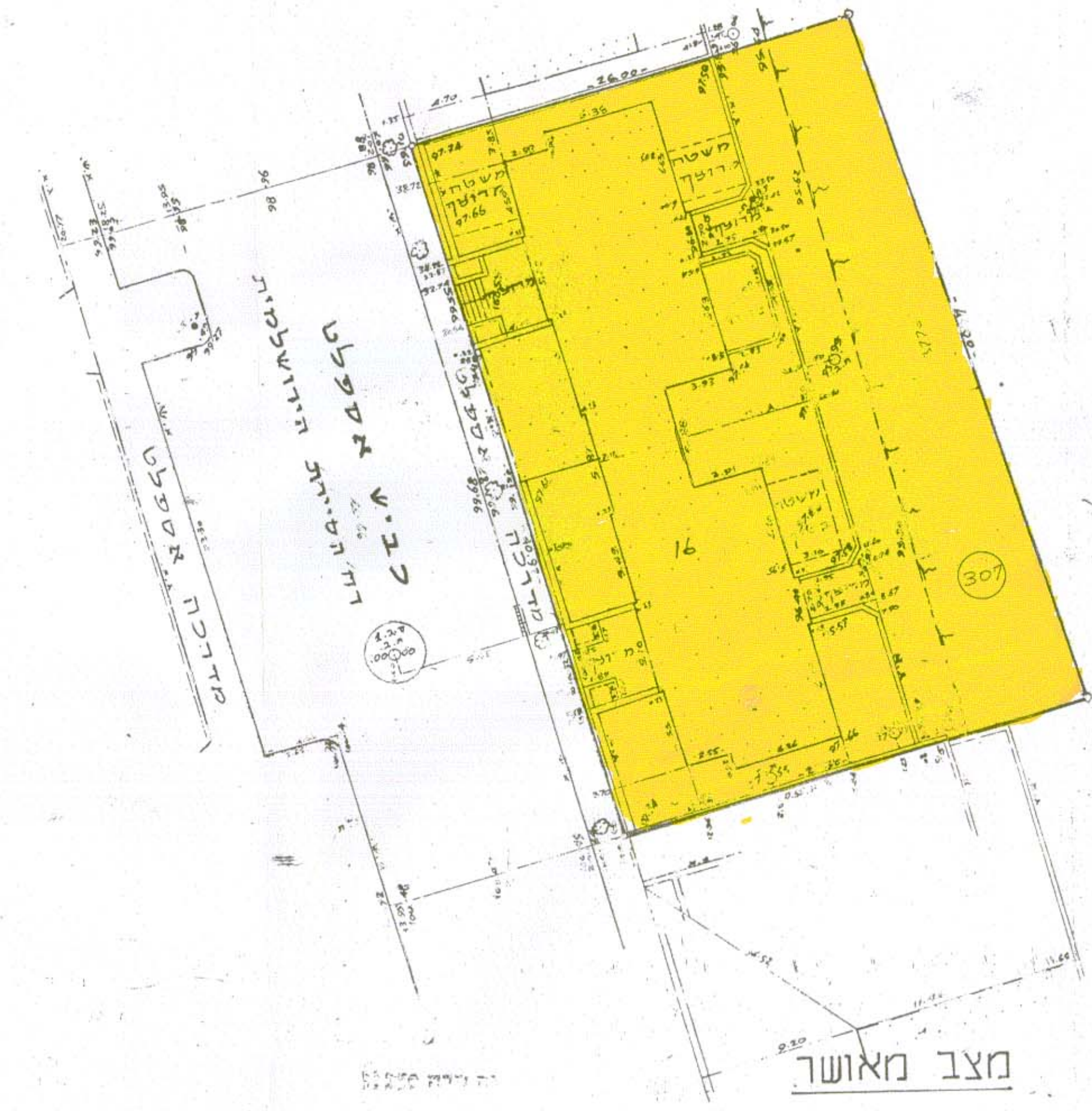
שנוי מס' 1/96 לתכנית מס' 3337
(שנוי תכנית מתאר מקומית)

תשריט
ק.מ. 1:250



הטעות:
בעל הקרקע: מיטל מקרקעי ישראל
היוצאים: אירית סנה ז"ל

אילן אפרת אדריכלים
תל אביב 14 ב'ק' ירושלים
טל' 052-5300000
9.96
1.98



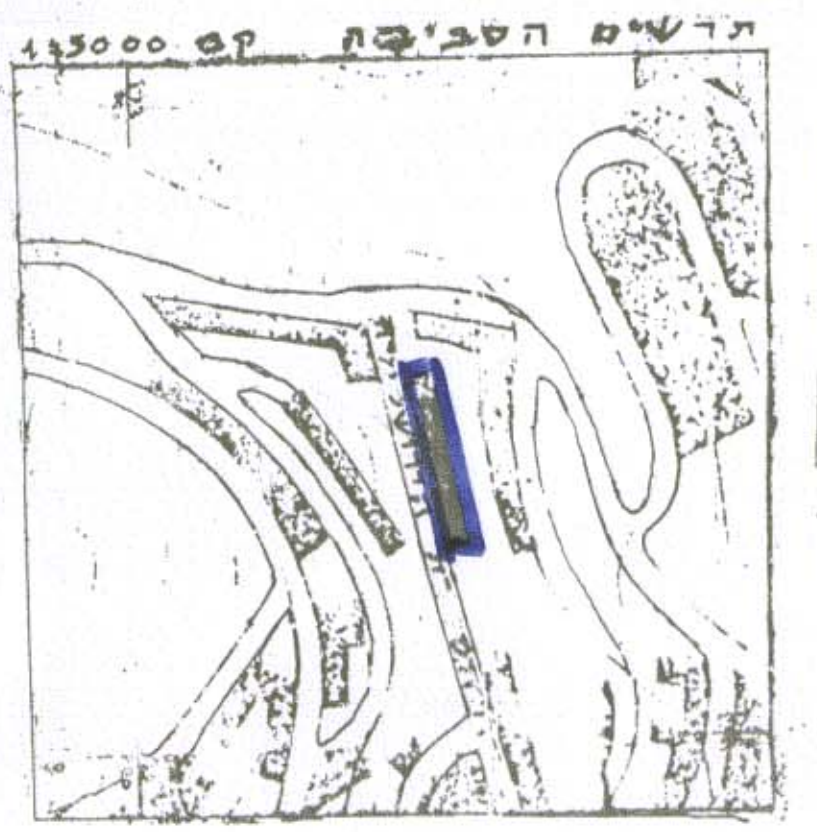
- סקרא
- גבול תכנית
- אזור מאדים
- בני קיים
- מס' הפקד
- מס' מרש מאושר
- מס' תכנית 3337
- קו בנין חדש

יסקו טומן מודד מוסמך
מ.מ. 02-5580001
טל' 052-5300000
16.12.97

הצעות
הק"מ 380/1-1
ההגובה יחסי נמצא על ג' ת.ב.
הגובה 100.00

השם מודד מוסמך, קט' רשיון 18.8.26
לשם תכנית ירושלים, תל' 052-5300000
4.4.95
16.2.94
20.11.95

מחוז ירושלים
מחוז ירושלים
מחוז ירושלים
מקום: דח'הסיירת הירושלמית 26
גו'ש: 30608
ת.ב.ע. 3337 מגדש: 307
השטח: 4.100 מ.ד.



15.4.93
16.2.94
20.11.95