

כרחב תכנון מקומי ירושלים

תכנית מס' 3884

שינוי מס' 1/88 לתכנית מס' 1358

(שינוי תכנית מתאר מקומית)

תשרי

ק.מ. 1:250

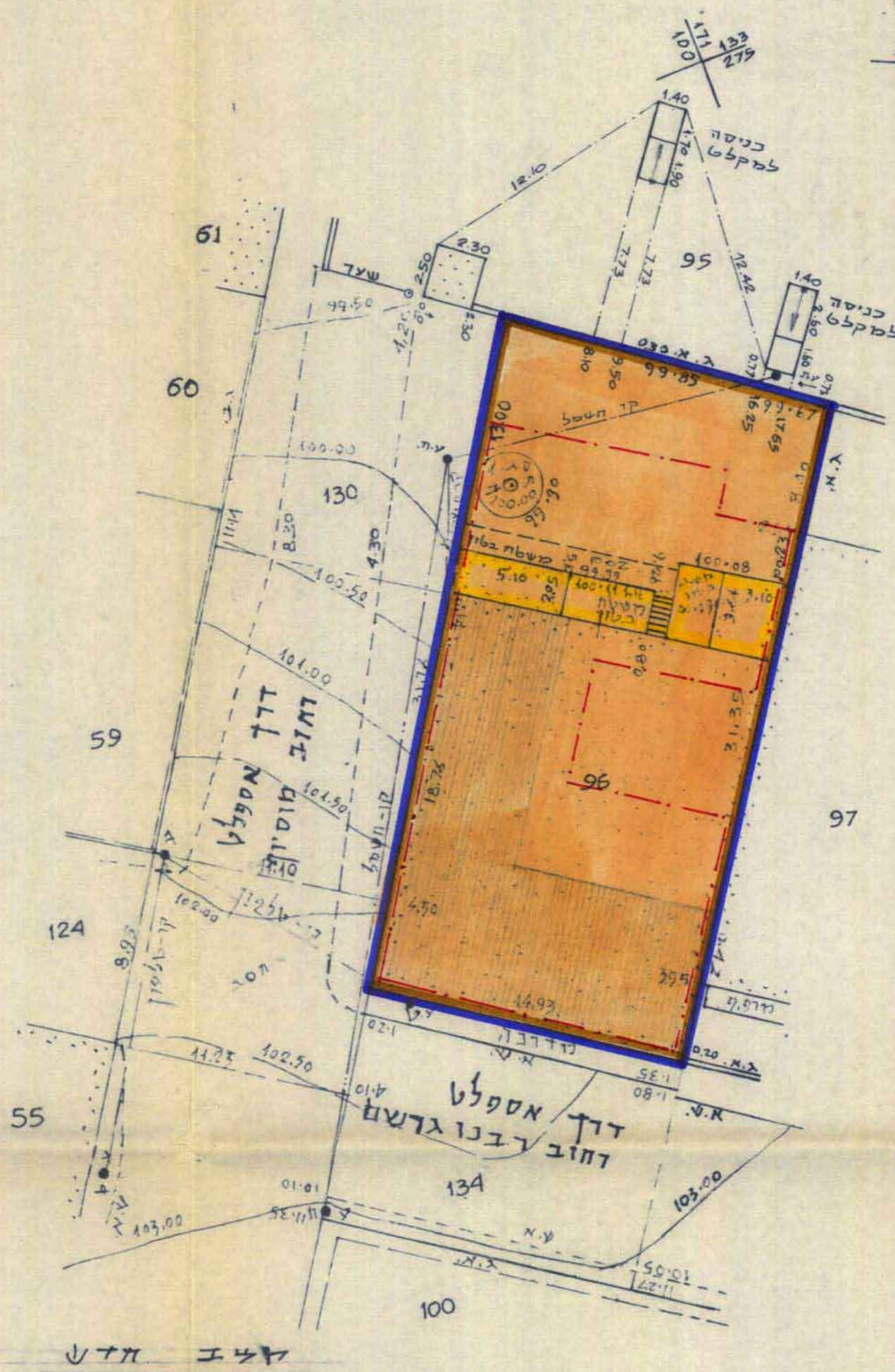
מחוז ירושלים
נפה ירושלים
עיר ירושלים
מקום הגובהים
גוש 30085 חלקה 96

השטח = 0.478 מ"ד

מס' סדורי י.ט. 73/85

מקדמ:

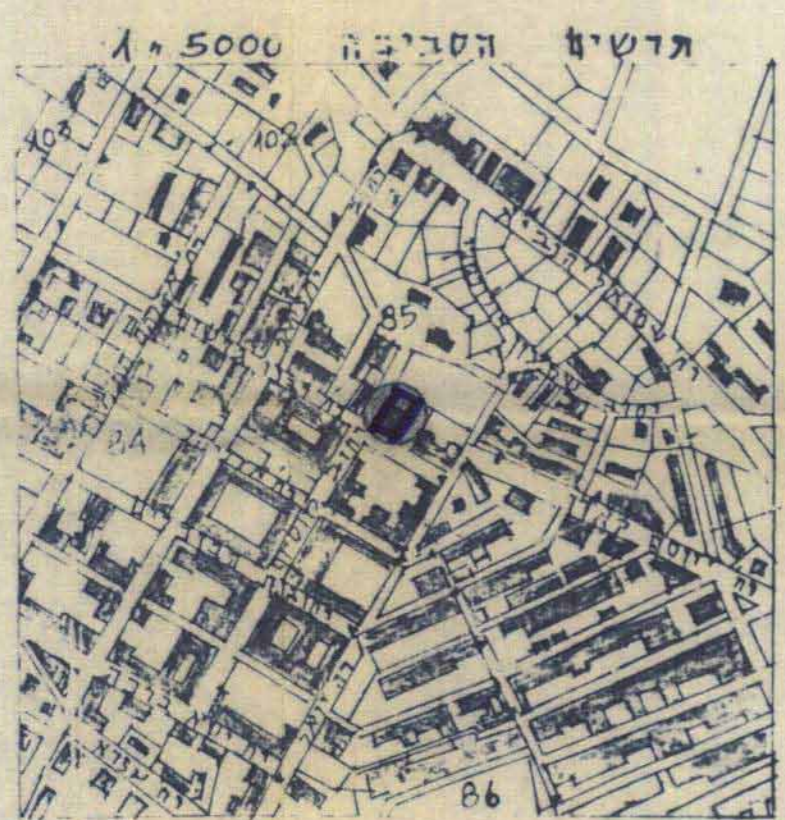
-  גבול התכנית
-  שטח לשוסד
-  בזון קיים
-  בזון לשיסוד
-  בזון ומדרקת לגדיסה
-  מספר ולקה ק"מ 96
-  קו בזון חדש



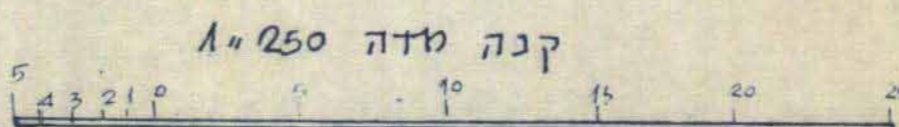
משרד הפנים מחוז ירושלים
חוק התכנון והבניה תשכ"ה-1965
הפקדת תכנית
הועדה המחוזית לתכנון ולבניה
22 NOV 1988
החליטה בשיבתה מיום 27.3.88
למספר תכנית זו שמספרה 3884

הועדה המקומית לתכנון ולבניה
ירושלים
תכנית מס' 3884
החליטה בשיבתה מיום 27.3.88
למספר תכנית זו שמספרה 3884
לפי התנאים הכלולים בדרך

משרד הפנים מחוז ירושלים
חוק התכנון והבניה תשכ"ה-1965
אשור תכנית
הועדה המחוזית לתכנון ולבניה
החליטה בשיבתה מיום 20 JUN 1989
לאשר תכנית זו שמספרה 3884





הערה: סג.1 נחפא על ת.ב.10 (100.00) מעל פני הקרקע





לא לצרכי דישום

יעקב שומך מודר נושעין, חש' רשיון 322
י"ח נקחה יצואטס, י"ח 02-016522
19.7.85

 עותק מס' 31.10.87
 יודכן ב-30.1.89

57 133 279

-  מקדמ: אזור צינוריים צינוריים
-  בזון קיים

מספר ולקה ק"מ 96

חתימת בעל הקרקע ומגיש התכנית

רשת מוסדות ר' שעי, חסוד, ירושלים "ע" רחמ' מתי, פנס' א. לופס.

חיים אורי פריינד ת.ב. 612/8 על 288068 אבועם ולין 16 ירושלים מקדמ 99264

אבדקם "יניורט ת.ב. 5556149 רח' אורבר 2 ירושלים ליקו+ 95282

חתימת המעבד:

יודק ארעלן ז"ל ישא צדקה 16 ירושלים ת.ב. 0560560 על 823072 מיקו+ 95241

17.9.89

לציב האשור עפ' תכנית מס' 1358

