

מס' תכנית 5098  
שטח החלקה - 706 מ"ר

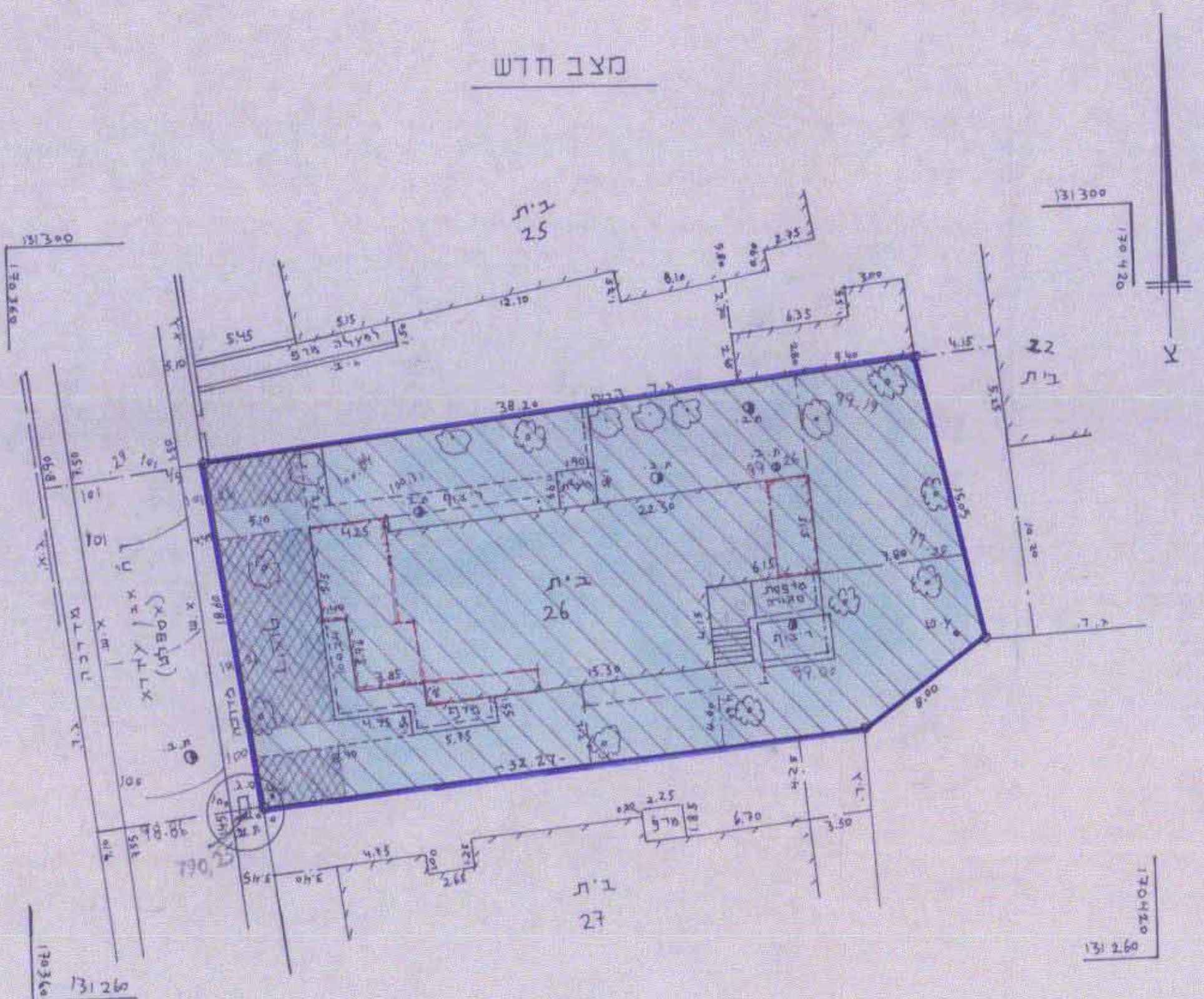
מרחב תכנון מקומי ירושלים  
תכנית מס' 5098  
שינוי מס' 19/65 לתכנית המתאר המקומית לירושלים  
שינוי תכנית מתאר מקומית

תשריט  
ק.מ. 1:250

מצב מאושר לפי תכנית המתאר המקומית לירושלים  
קנה מידה 1:250

מקרא מצב חדש

- גבול התכנית
- אזור מגורים 2 מיוחד
- בנין קיים
- חניה פרטית
- מס' חלקה 26
- קו בנין חדש
- זוטרפת הבניה

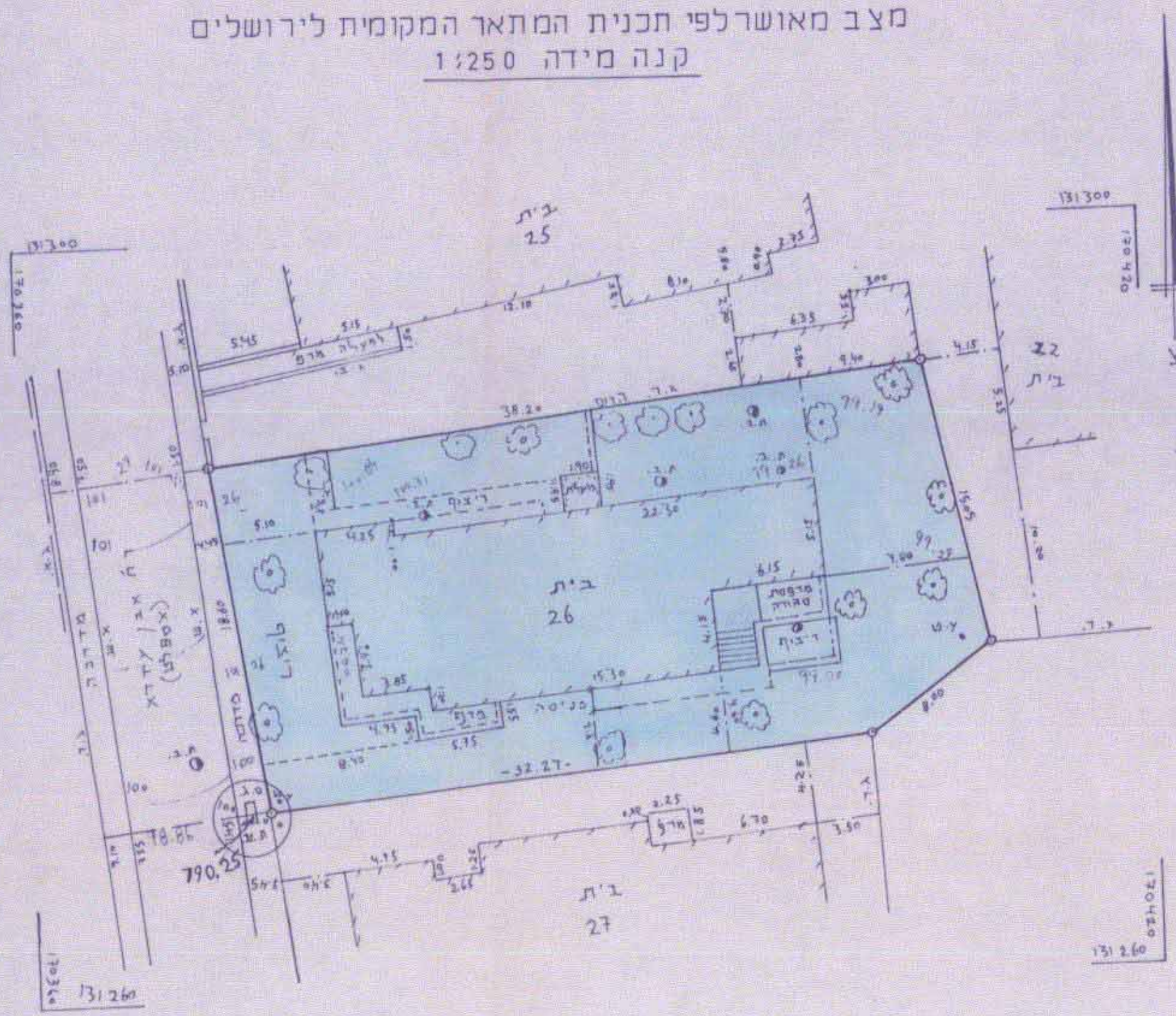


הצדה: סג' אג' אבט' ת.א. = 100.00 = 790.25



מקרא מצב מאושר

- אזור מגורים 2
- בנין קיים
- גבול חלקה
- מס' חלקה 26



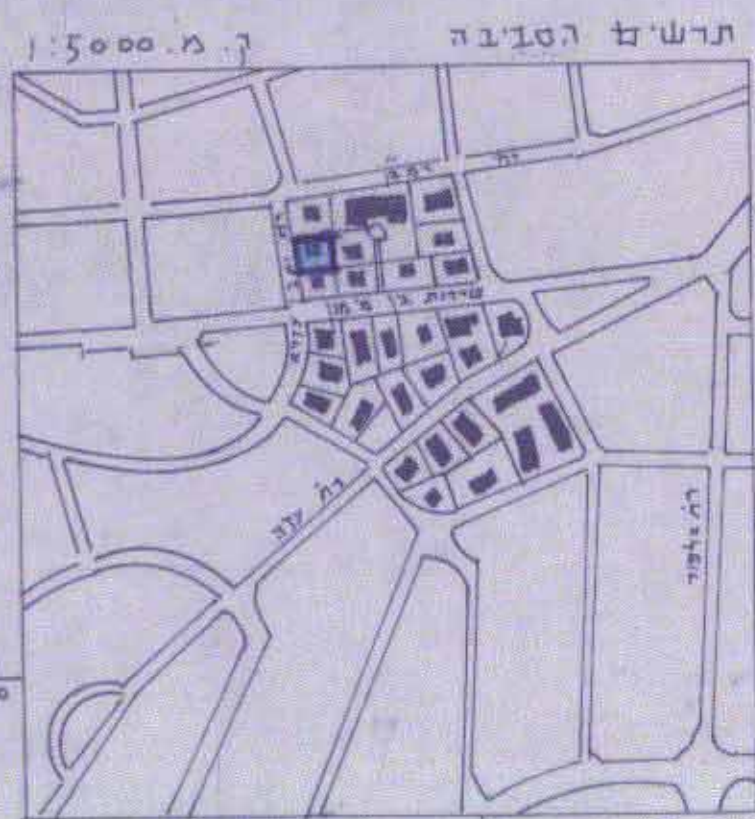
הצדה: סג' אג' אבט' ת.א. = 100.00 = 790.25



משרד המגורים מחוז ירושלים  
תוק התכנון והגנה תשי"ז-1966  
השקדת תכנית מס' 5098  
הועדה המחוזית לתכנון ובניה החליטה  
ביום 18.9.65 לתמוך את התכנית.  
יו"ר הוועדה המחוזית

חתימת בעל הקרקע: יצחק סעד ת.ז. 2573806  
רחוב הרן 3, ירושלים 92466 טל: 669097  
חתימת מגיש התכנית: יצחק סעד ת.ז. 2573806  
רחוב הרן 3, ירושלים 92466 טל: 669097  
חתימת המתכנן: א. זנגילברג-דוד בר. ת.ז. 88714  
רחוב סוקולוב 5, ירושלים 92144 טל: 669342

תאריך:



מ. מרקסון מהנדס ומודד מוסמך  
רחוב בן-יהודה 218  
ירושלים - טלפון 6088

ירושלים 27-2-95  
מ. מרקסון מהנדס ומודד מוסמך  
רחוב בן-יהודה 218  
ירושלים טלפון 6088

התכנית אושרה באג'ו"ד 15-11-95  
לא לצרכי רישום