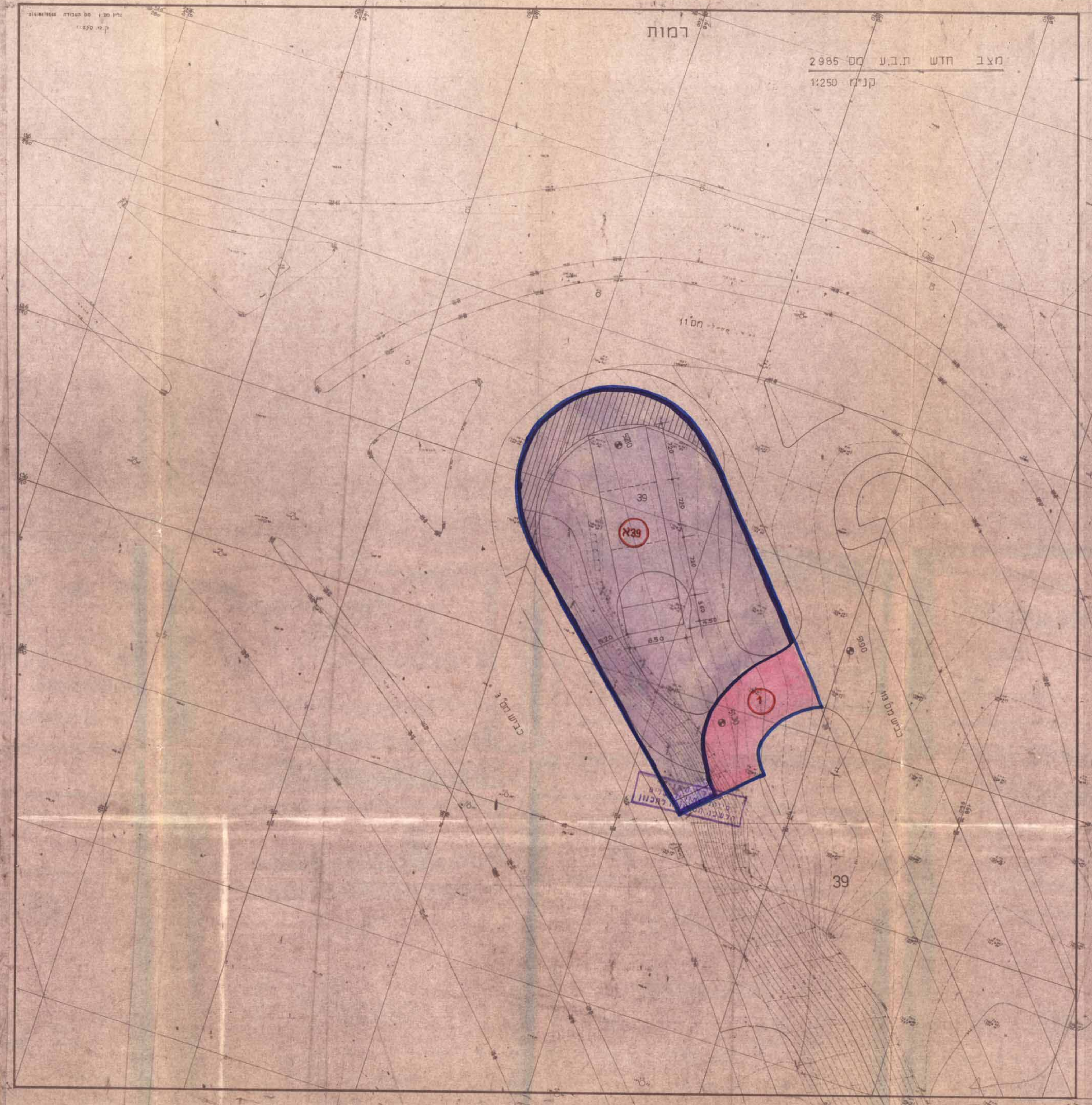


39
א39

מקרא:
גבול התכנית
דרך חדשה או הרחבת הדרך
שטח לתחנת תדלוק
שטח לתחנת תדלוק לצונן בלבד
מספר מגרש קיים
מספר מגרש חדש

מצב קים		מצב חדש				הערה
מספר קיים	שטח המגרש הכלול במגרש החדש	מספר חדש	שטח לתחנת תדלוק	שטח לדרך ציבורית	סיה	
39	1125	א39	971	במיד	במיד	971
		1				154
סיהכ	1125		971	154		1125

טבלת חלוקה



מצב חדש ת.ב.ע. מס' 2985
קני"מ 1:250

רמות

מסלול

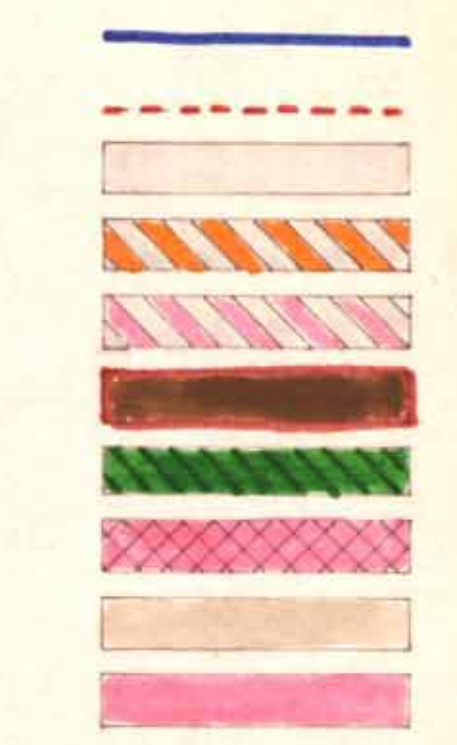
39

מגיש התכנית
משרד הבנייה והשכונ

משרד המבנים והתשתיות
מחלקת תכנון
תל אביב

אין לנהל בנייה הקרקע
מנהל מקרקעי ישראל
ת.ב.ע. מס' 2985
מס' 5,788
תאריך: 29 אפריל 1988
צוות תכנון משהב'ש

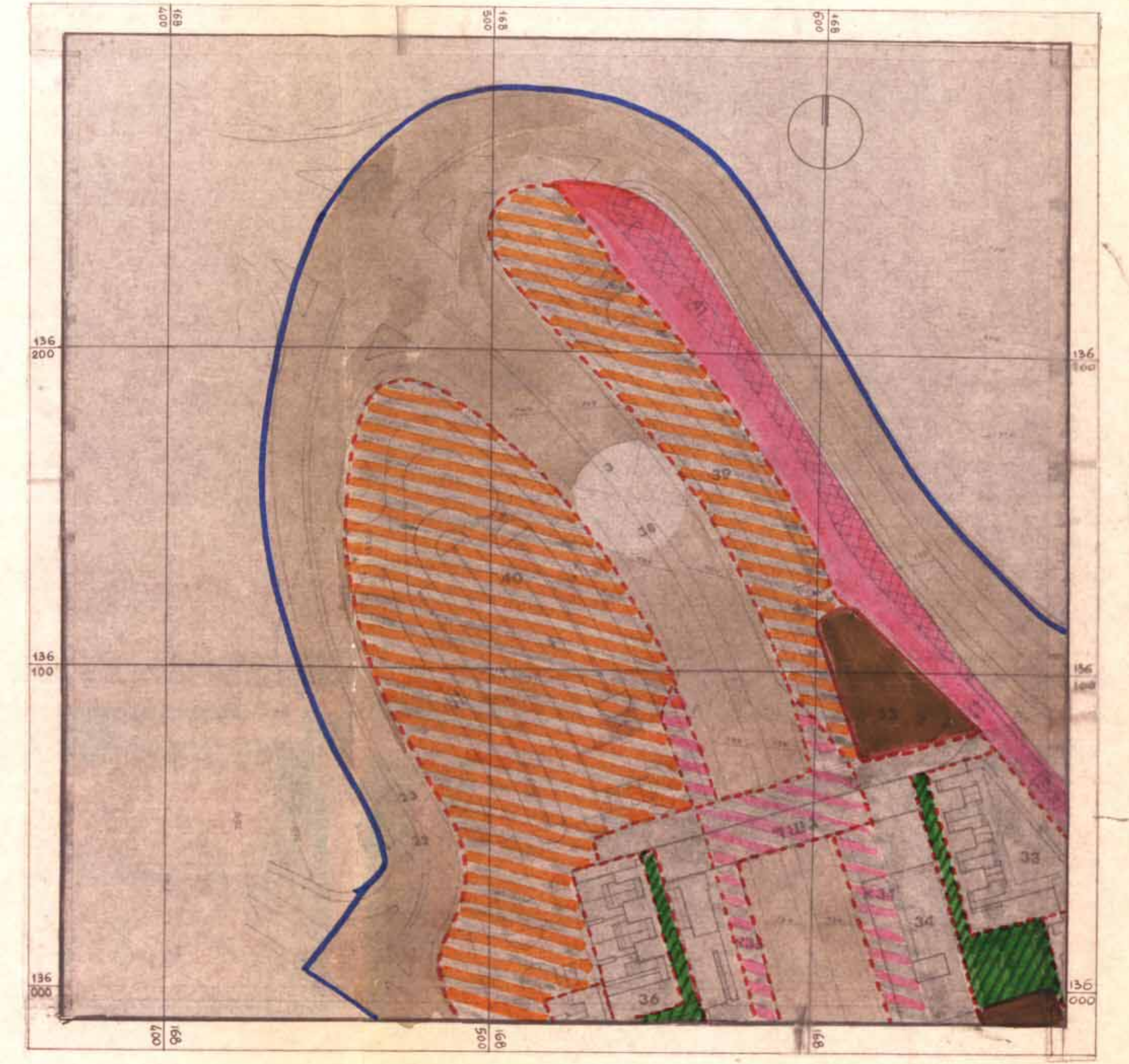
תאריך



מרחב תכנון מקומי ירושלים
תכנית מס' 2985

שינוי מס' 2/81 לתכנית מתאר מס' 1861 (רמות)
שינוי מס' 1/81 לתכנית מס' 2716

תשרים



מצב קיים - תב"ע 2716 - קני"מ 1:250

מקרא:

גבול התכנית
גבול המגרש
אזור מסחרי
" " לחכונן בעתיד
שטח מסחרי מעל הדרך
" לבנייה צמוד
מעבר צבורי להולכי רגל
חניה צבורית
דרך קיימת
דרך חדשה

הועדה המקומית לתכנון וירכיה
ירושלים
2985
5,788
10/11/88

משרד המבנים והתשתיות
מחלקת תכנון
תל אביב
2985
5,788

משרד המבנים והתשתיות
מחלקת תכנון
תל אביב
2985
5,788