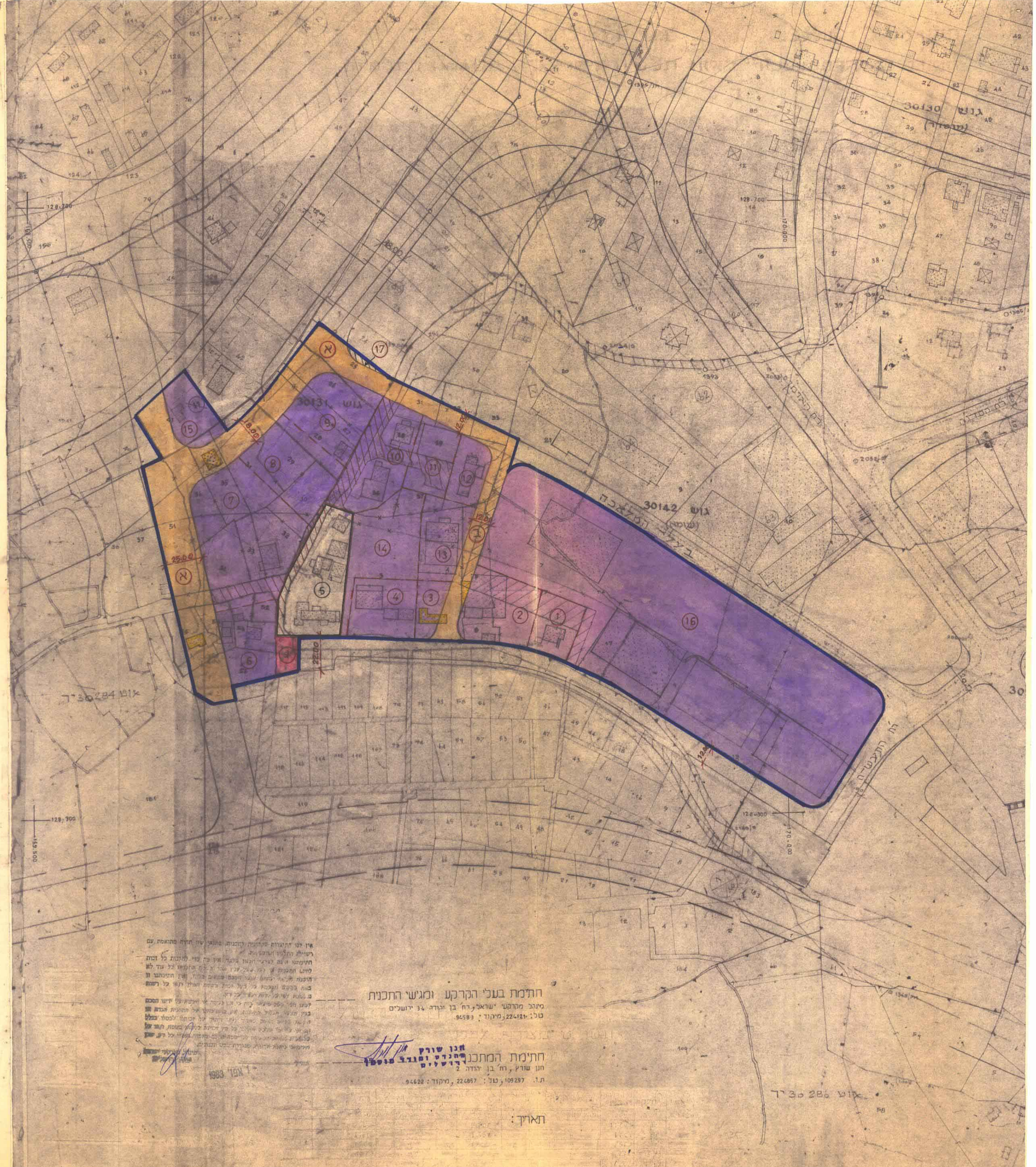









מרחב תכנון מקומי ירושלים  
תכנית מס' 2106  
שנוי מס' 7/1 לתכנית מס' 1563  
תשריט  
ק.מ. : 1:250

טבלת אחוד וחלוקה

מצב לפי הוראות תכנית מס' 2106				מצב קיים			
הערה	מספר תעשייה	שטח לבנייה	מספר חלקה	שטח לבנייה	מספר חלקה	שטח לבנייה	מספר חלקה
המגרש החדש המסומן במספר (1) ישנם ע"ש הבניינים של החלקה 29 ו-30 ו-31	1281	1281	1	50.43	30129	41.417	13
המגרש החדש המסומן במספר (2) ישנם ע"ש הבניינים של החלקה 28 ו-29 ו-30 ו-31	2050	2050	2	113.0	30131	1295	25
המגרש החדש המסומן במספר (3) ישנם ע"ש הבניינים של החלקה 27 ו-28 ו-29 ו-30 ו-31	600	600	3	1250		1295	26
המגרש החדש המסומן במספר (4) ישנם ע"ש הבניינים של החלקה 26 ו-27 ו-28 ו-29 ו-30 ו-31	1550	1550	4	470		481	27
לא ניפטר			5	1800		1801	28
המגרש החדש המסומן במספר (6) ישנם ע"ש הבניינים של החלקה 25 ו-26 ו-27 ו-28 ו-29 ו-30 ו-31	1550	1550	6	1067		1067	29
המגרש החדש המסומן במספר (7) ישנם ע"ש הבניינים של החלקה 24 ו-25 ו-26 ו-27 ו-28 ו-29 ו-30 ו-31	5078	5078	7	1093		1093	30
המגרש החדש המסומן במספר (8) ישנם ע"ש הבניינים של החלקה 23 ו-24 ו-25 ו-26 ו-27 ו-28 ו-29 ו-30 ו-31	2400	2400	8	1550		1556	31
המגרש החדש המסומן במספר (9) ישנם ע"ש הבניינים של החלקה 22 ו-23 ו-24 ו-25 ו-26 ו-27 ו-28 ו-29 ו-30 ו-31	2050	2050	9	903		903	32
המגרש החדש המסומן במספר (10) ישנם ע"ש הבניינים של החלקה 21 ו-22 ו-23 ו-24 ו-25 ו-26 ו-27 ו-28 ו-29 ו-30 ו-31	2400	2400	10	465		465	33
המגרש החדש המסומן במספר (11) ישנם ע"ש הבניינים של החלקה 20 ו-21 ו-22 ו-23 ו-24 ו-25 ו-26 ו-27 ו-28 ו-29 ו-30 ו-31	1222	1222	11	1091		1091	34
המגרש החדש המסומן במספר (12) ישנם ע"ש הבניינים של החלקה 19 ו-20 ו-21 ו-22 ו-23 ו-24 ו-25 ו-26 ו-27 ו-28 ו-29 ו-30 ו-31	1000	1000	12	1066		1066	35
המגרש החדש המסומן במספר (13) ישנם ע"ש הבניינים של החלקה 18 ו-19 ו-20 ו-21 ו-22 ו-23 ו-24 ו-25 ו-26 ו-27 ו-28 ו-29 ו-30 ו-31	1560	1560	13	1182		1182	36
המגרש החדש המסומן במספר (14) ישנם ע"ש הבניינים של החלקה 17 ו-18 ו-19 ו-20 ו-21 ו-22 ו-23 ו-24 ו-25 ו-26 ו-27 ו-28 ו-29 ו-30 ו-31	2450	2450	14	1800		1800	37
המגרש החדש המסומן במספר (15) ישנם ע"ש הבניינים של החלקה 16 ו-17 ו-18 ו-19 ו-20 ו-21 ו-22 ו-23 ו-24 ו-25 ו-26 ו-27 ו-28 ו-29 ו-30 ו-31	1150	1150	15	674		674	38
המגרש החדש המסומן במספר (16) ישנם ע"ש הבניינים של החלקה 15 ו-16 ו-17 ו-18 ו-19 ו-20 ו-21 ו-22 ו-23 ו-24 ו-25 ו-26 ו-27 ו-28 ו-29 ו-30 ו-31	24350	24350	16	765		765	39
המגרש החדש המסומן במספר (17) ישנם באופן זמני ע"ש עיריית ירושלים	60	60	17	572		572	40
המגרש החדש המסומן במספר (א) ישנם ע"ש עיריית ירושלים	8438	8438	א	1100		1100	41
המגרש החדש המסומן במספר (ב) ישנם ע"ש עיריית ירושלים	1600	1600	ב	760		760	42
המגרש החדש המסומן במספר (ג) ישנם ע"ש עיריית ירושלים	340	340	ג	30		30	43
				2492		2492	44
				1410		1410	45
				5800		5800	46
				740		740	47
				6000		6000	48
				2150		2150	49
				720		720	50
				3400		3400	51
				1400		1400	52
				1420		1420	53
				452		452	54
				518		518	55
				452		452	56
				385		385	57
				200		200	58
				1204		1204	59
				1153		1153	60
				700		700	61
				1600		1600	62
				61129		61129	63



מקרא

-  גבול התכנית
-  דרך קיימת או מאושרת
-  דרך חדשה או הרחבה
-  דרך לבטול
-  אזור תעשייה
-  גבול חלקה קיימת
-  גבול חלקה לבטול
-  גבול מגרש חדש
-  מספר חלקה קיימת
-  מספר מגרש חדש
-  מספר קיים של מגרש לבטול
-  בנין קיים
-  בנין להריסה
-  שטח להשלמה
-  גבול גוש
-  מספר גוש
-  גבול שהתכנית אינה חלה אליו

טבלת שטחים רשומים ע"ש העיריה

שטח רשום במ"ר	מס' החלקה חלקה שלמה	מספר הגוש
760	57	30130
518	29	30142
452	31	
385	32	
200	33	
1204	35	
1153	36	
700	37	
1600	75/1	
61129		

החתימה בע"ל הקרקע ומגיש התכנית  
מנהל מרחבי ירושלים, רח' בן יהודה 34 ירושלים  
טל': 224-1211, מיקוד: 965883

החתימה המכתב היחיד ומנהל מסלול  
חני שורק, רח' בן יהודה 2  
טל': 109297, טלפקס: 224857, מיקוד: 94622

משרד המרחב והתכנון  
תוקף החוק והתקנות תכנית 1985  
אישור התכנית  
התורה והחוקים לתכנון תכנית  
החלטה בדבר תהייה  
לאשר התכנית או סגירתה  
מס' 2106  
מס' 2106  
מס' 2106

תאריך: