

מרחב תכנון מקומי ירושלים  
תכנית מס 1697 א

שינוי מס 1/91 לתכניות 1697 0931

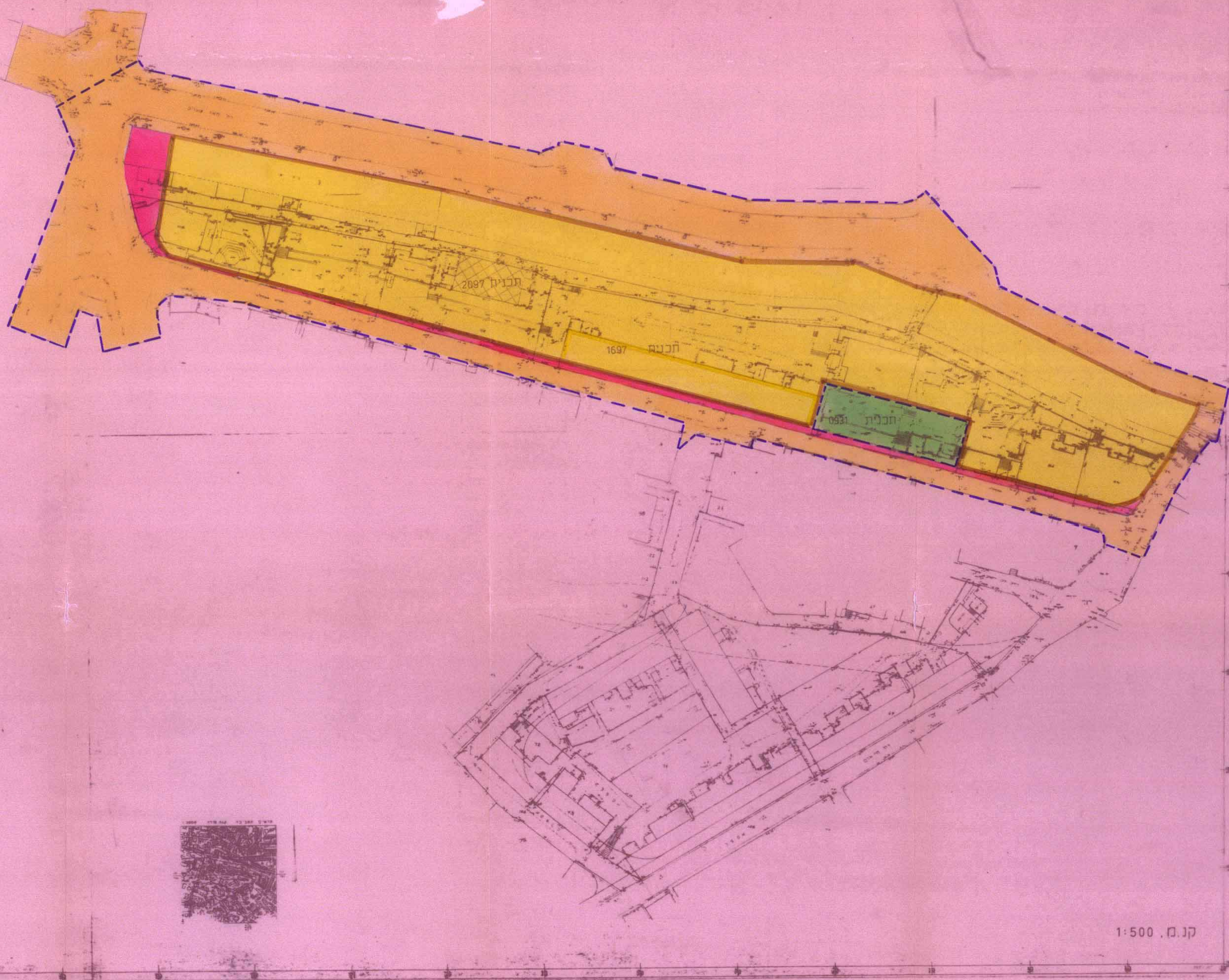


הועדה המקומית לתכנון ולבניה  
ירושלים  
ת.ד. 5095 מיקוד 91050  
פנל 02-383989

אישור תכנית מס 1697 א  
מספר תכנית 2097  
תאריך אישור 29.4.91











תשריט

ק.נ.מ. 1:500  
1:250



ק.נ.מ. 1:500

מצב מאושר 1:500  
לפי תוכנית 1697 0931 2097

- מקרא מצב מאושר**
-  גבול תוכנית מאושרת
  -  דרך קיימת או מאושרת
  -  דרך חדשה או הרחבת דרך
  -  שטח פתוח ציבורי
  -  אזור מגורים 4
  -  בנין קים
  -  בנין להריסה
  -  בנין לשימור
  -  גבול חלקה קיימת
  -  מספר חלקה קיימת

74

חתימת בעלי הקרקע, ומגישי התכנית  
נאמני הקדש  
בתי ורשא

חתימת המתכננים:  
ס. פיליאקין, אדריכל  
רח' הרכבת 13, טל: 02-723157  
נ.מלצר, גאיגרא, אדריכלים  
רח' עזה 42, טל: 02-830820

חאריך 8.12.91