מחוז ירושלים

מרחב תכנון מקומי ירושלים

תכנית מס' 7857

ש.י.נ' מס' 5/99 לתכנית 1042

(שינוי תכנית מתאר מקומית)

תשריט

קנ"מ 1:250

משרד הפנים
לשכת התכנון - מחוז ירושלים
30.05.2001
נתקבל
מס'

מס' סדורי: י.ם/222/97

מחוז	ירושלים
נפה	ירושלים
עיר	ירושלים
מקום	רח' עוזיאל 104
גוש	30341 חלקה 50
הוכן עבור	סגל
שטח החלקה	0.848 ד.מ.

תרשים המקום קנ"מ 1:1250

תרשים הסביבה קנ"מ 1:5000

מקרא מצב חדש

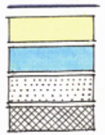

- גבול תכנית
- דרך קיימת או/ו מאושרת
- אזור מגורים 3
- בנין קיים
- חניה פרטית
- גבול חלקה
- מס' חלקה 50
- קווי בנין מינימליים לפי תכנית מאושרת

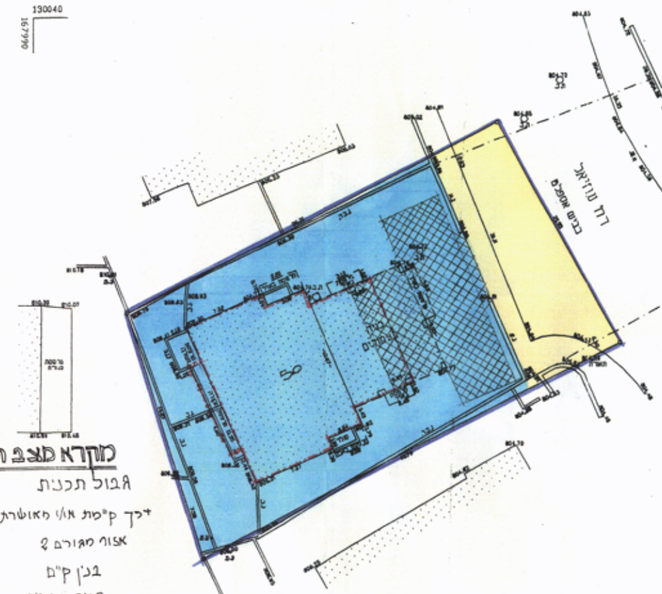

מצב חדש

הערות:

1. המפה מקורה לרשת ארצית ומבוססת על נקודות י.מ/6412, י.מ/6419
2. הגבהים אבסלוטיים ומבוססים על B.M מס' 102 = 807.43

קנה מידה 1:250

מטר 5 4 3 2 1 0 5 10 15 20 25 מטר

28.2.04

יעקב סומך מודד מוסמך, מס' רשיון 322
רח' מלכה ישראל 56, ירושלים, טל': 02-6518442

15.08.97

יעקב סומך מודד מוסמך
מ.ר. 322 טלפקס 02-5816842
ת.ד. 1395 ירושלים 91013

18.5.2000

מקרא מצב קיים

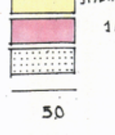

- דרך קיימת או/ו מאושרת
- אזור מגורים 3
- בנין קיים
- גבול חלקה
- מס' חלקה 50

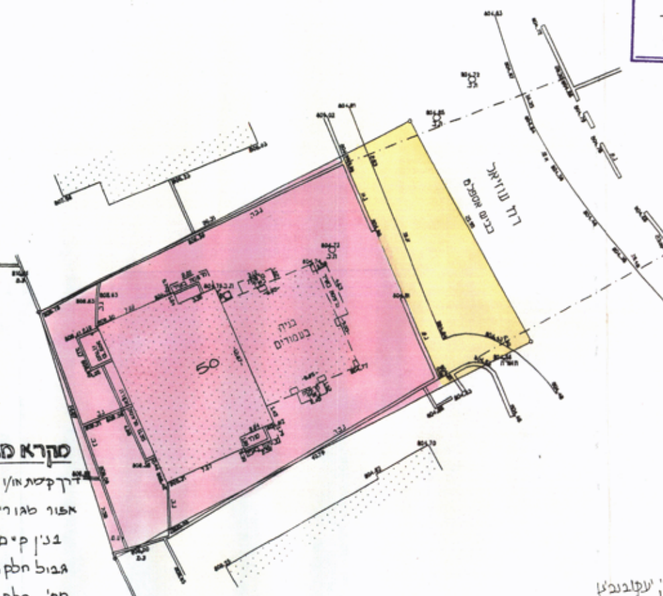

מצב מאושר ע"פ תכנית 1042

הערות:

1. המפה מקורה לרשת ארצית ומבוססת על נקודות י.מ/6419, י.מ/6412
2. הגבהים אבסלוטיים ומבוססים על B.M מס' 102 = 807.43

קנה מידה 1:250

מטר 5 4 3 2 1 0 5 10 15 20 25 מטר

חתימת בעלי הקרקע ומגישי התכנית:

יוסף סגל ת.ז. 6439529 רח' עוזיאל 104 ירושלים טל' 02-6420811
אברהם בנין ת.ז. 6435789 " " " "
אלעזר ארזן ת.ז. 6420811 " " " "

בעלי קרקע נוספים: משפחות בנין גולדברגר אליאס אשכנזי חלקי עקבונין

חתימת המתכנן:

ולנטין איזן ת.ז. 30659844
גוטל ושות' אדריכלות ובינוי
רח' בית"ר 111 ת.ד. 6430045 ירושלים 02-6430045

ר. גוטל ושות'
אדריכלות ובינוי
ירושלים. 02-6430045

משרד הפנים מחוז ירושלים
אישור תכנית מס' 7857
הועדה המחוזית החליטה לאשר את התכנית
בישיבה מס' 38/00 מיום 24/10/00
מזכיר הועדה

24/10/00
22/3/01