














מרחב תכנון מקומי ירושלים

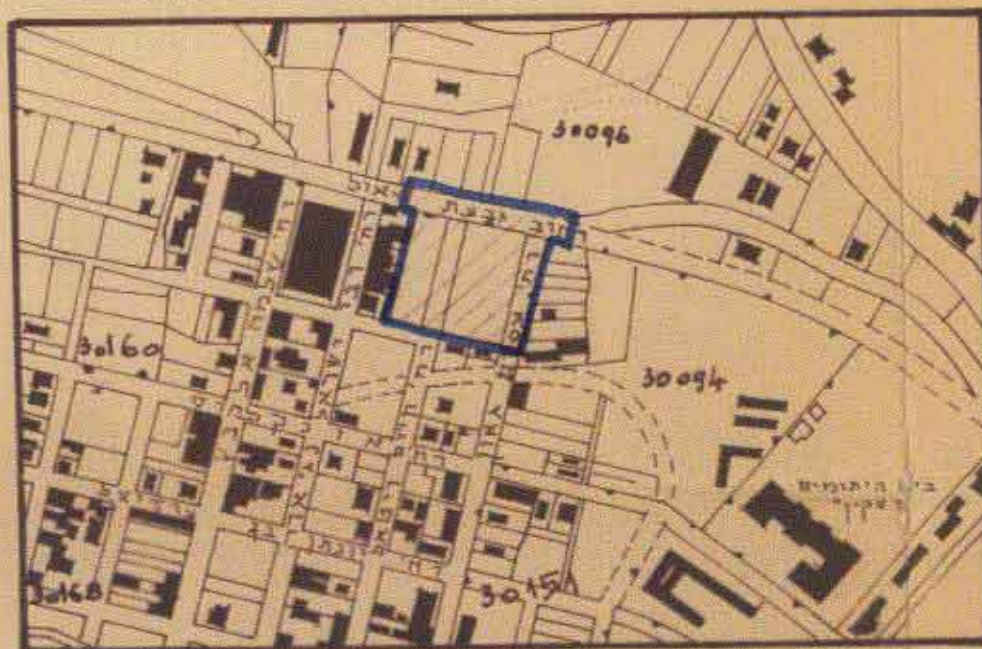
תכנית תכנון עיר מפורטת מס' 1177 א

תיקון מס' 1 שנת 1968 לתכנית בנין ערים מפורטת מס' 1177
 בטול דרך צבורית ופתוח שטח החלקות 2,1 וחלק
 מחלקה 95 בגוש 30160 וחלקה 1 בגוש 30094 ברחוב
 גבעת שאול פינת רחוב עמרם גאון-שכ' גבעת שאול

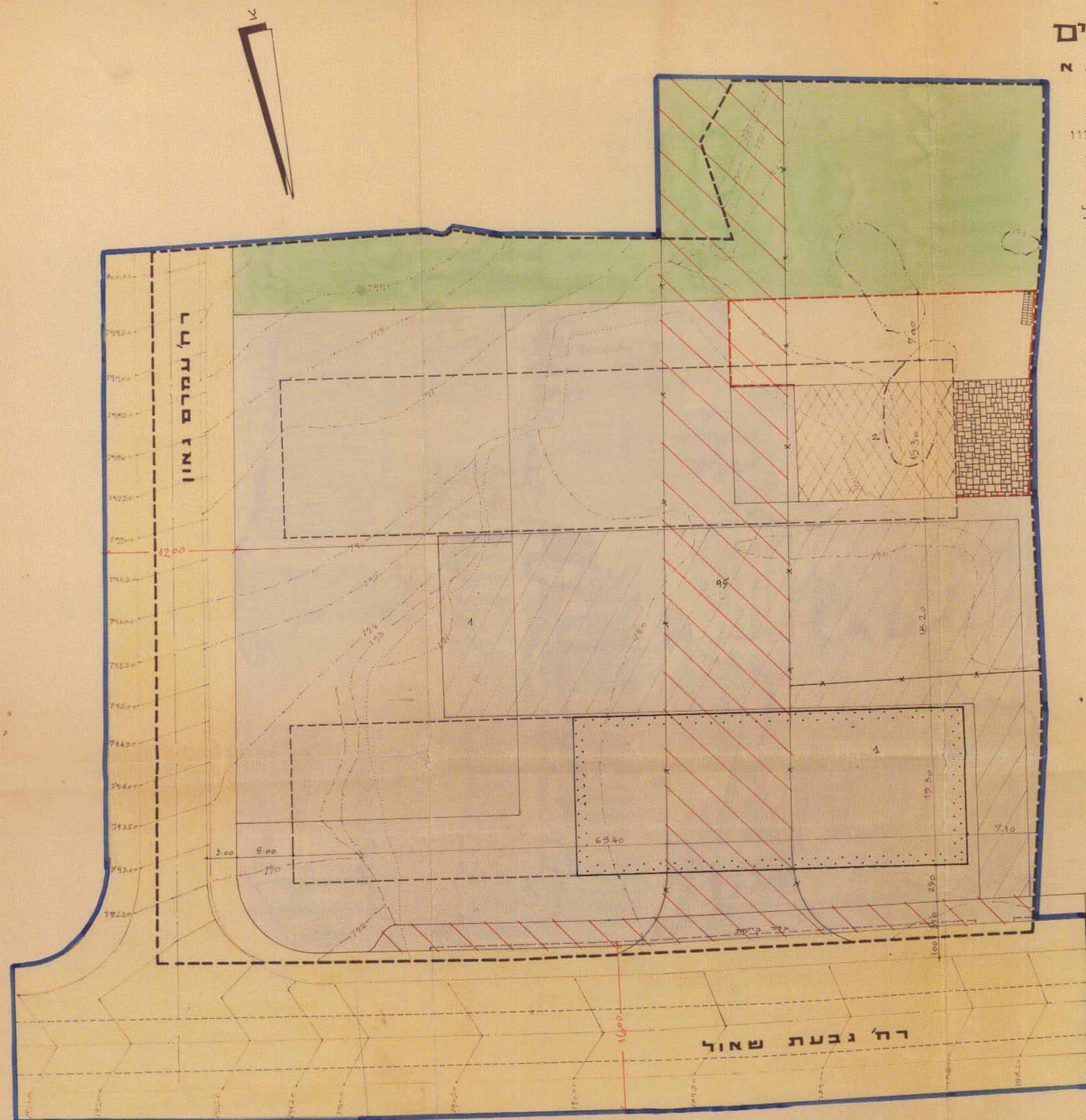
ק.מ. 1:250

מ ק ר א :

-  גבול התכנית
-  דרך קיימת או מאושרת
-  דרך מבוטלת
-  אזור מגורים 2
-  שטח פתוח צבורי
-  בנין מוצע
-  חניה פרטית
-  גבול הבעלות
-  שטח בנין בקומת קרקע מיועד לגן ילדים
-  קרקע צמודה לגן ילדים הנ"ל
-  רצוף בחצר גן ילדים
-  בנין קיים
-  גבול מבוטל של חלקה



תרשים הסביבה ק.מ. 1:5000



ועדת המסכנה לתכנון ובנינה
 ירושלים
 תכנית ב.נ. מפורטת מס' 1177 א
 החליטה בישיבתה מיום 17.6.1968
 לאשר את התכנית הנ"ל לפי התנאים
 הכבולים ברו"ח
 יושב ראש: [Signature]
 המנהל העירי: [Signature]

תכנית זוהי לתכנית מאושרת

חתימת הבעלים: [Signature]
 חתימת המתכנן: [Signature]
 תאריך: 11.9.68