

# מרחב תכנון מקומי ירושלים












## תכנית מספר 2959

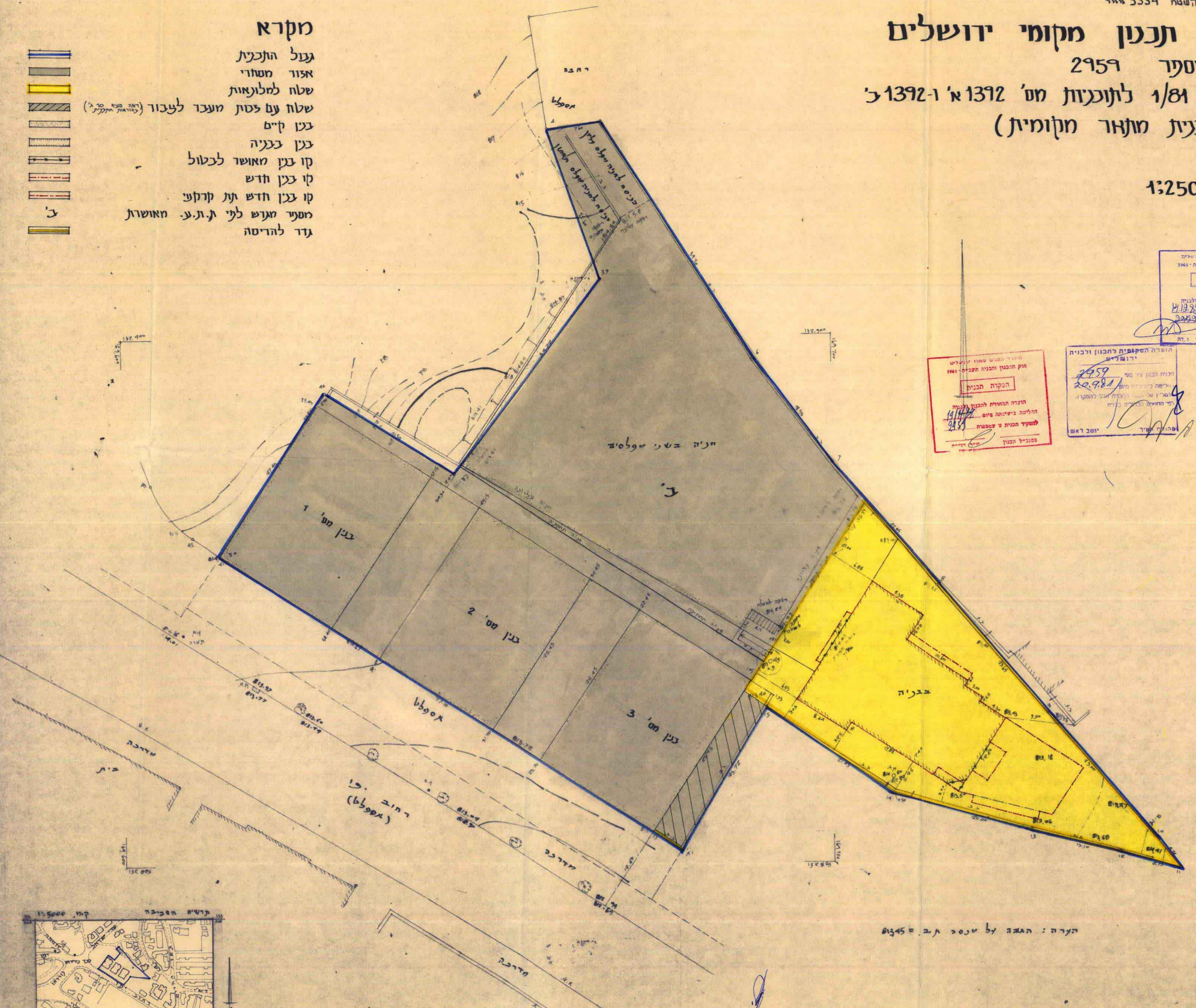
### שטח מס' 81/1 לתוכנית מס' 1392 א' ו-1392 ב'

### (שטחי תכנית מתאר מקומית)

### תשריט

### ק.מ. 1:250

- מקרא**
-  גבול התכנית
  -  אזור מסחרי
  -  שטח למלונאות
  -  שטח עם ציטת מעבד לעבוד (לתיאור תוכנית) (לתיאור תוכנית)
  -  גבול קיים
  -  גבול בגניה
  -  קו גבול מאושר לכלול
  -  קו גבול חדש
  -  קו גבול חדש תת קרקע
  -  מסעף מאדש לני ת.ת.ע. מאושרת
  -  גדר להריסה



משרד הפנים מחוז ירושלים  
תוק התכנון והבניה תשכ"ו-1965

**אשרור תכנית**

התוכנית הוצגה לביטול ולביטול  
החליטה בשינוי שטח  
לאשרור תכנית או שכתובת

מס' תכנית: 2959  
מס' שטח: 81/1

תאריך: 19/11/67

משרד הפנים מחוז ירושלים  
תוק התכנון והבניה תשכ"ו-1965

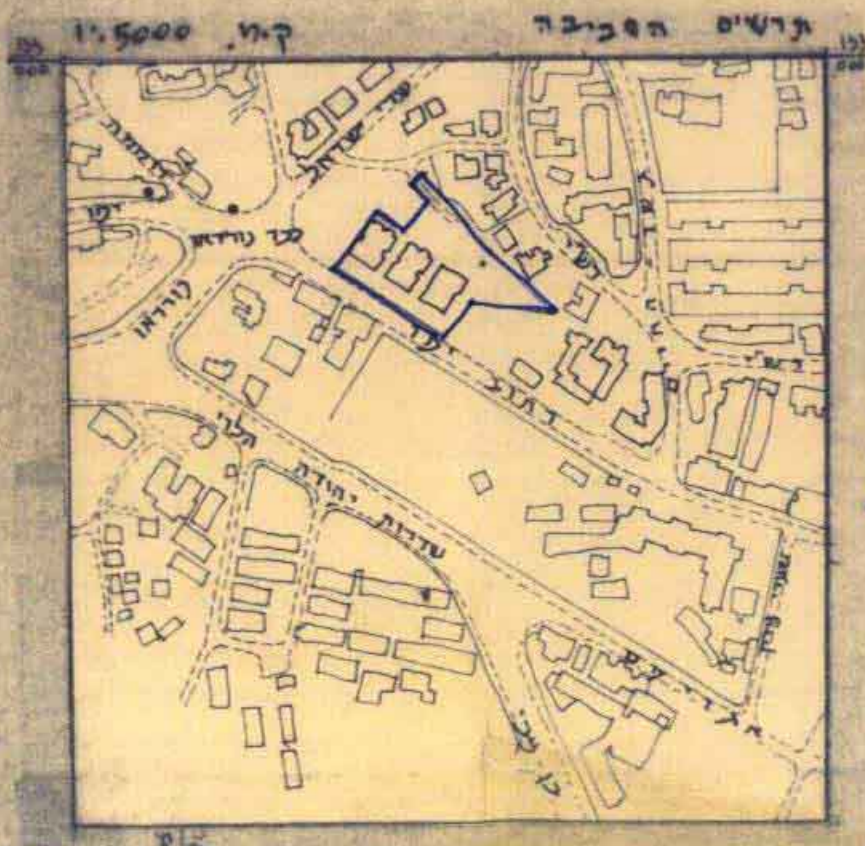
**הקטרת תכנית**

הוצעה המחויבות לתכנון ולביטול  
החליטה בשינוי שטח  
למסקרת תכנית או שכתובת

מס' תכנית: 2959  
מס' שטח: 81/1

תאריך: 19/11/67

הקרה: הגשה על שטח ת.ב. 5345



אח"כ אלה, ד"ר אבי יודאל, פ.מ. 234655 ירושלים 94228  
 יודאל, לוי, ארזיכלים ואני-ערים בע"מ, ד"ר עמק דקלים 66, טל. 662466 ירושלים 93105  
 4.5.62

חתימת בעל הקרקע ומגיש התכנית:  
 חתימת המתכנן:  
 תאריך:

לא לצרכי רישום  
 ירושלים, ט. 5  
 מ. מרקסון מנהל ומדיר מוסד  
 ירושלים - טל. 224888