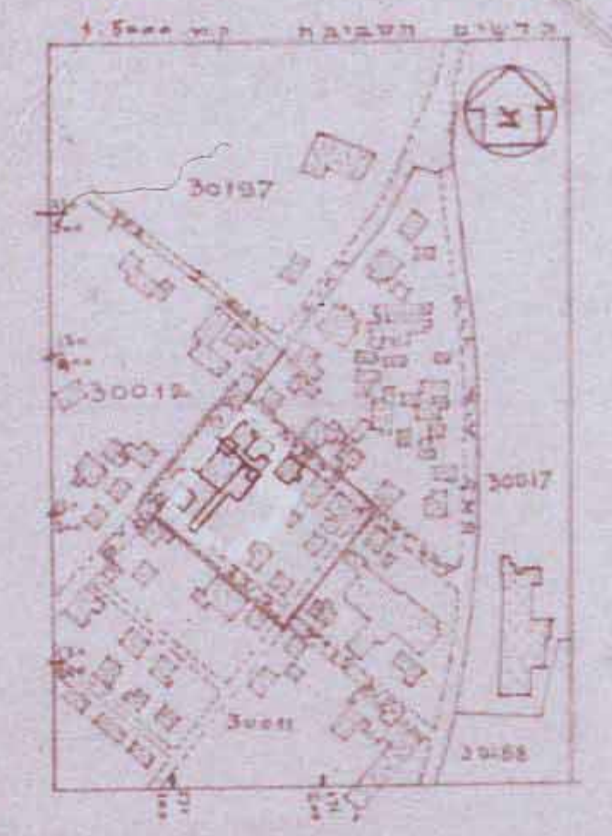
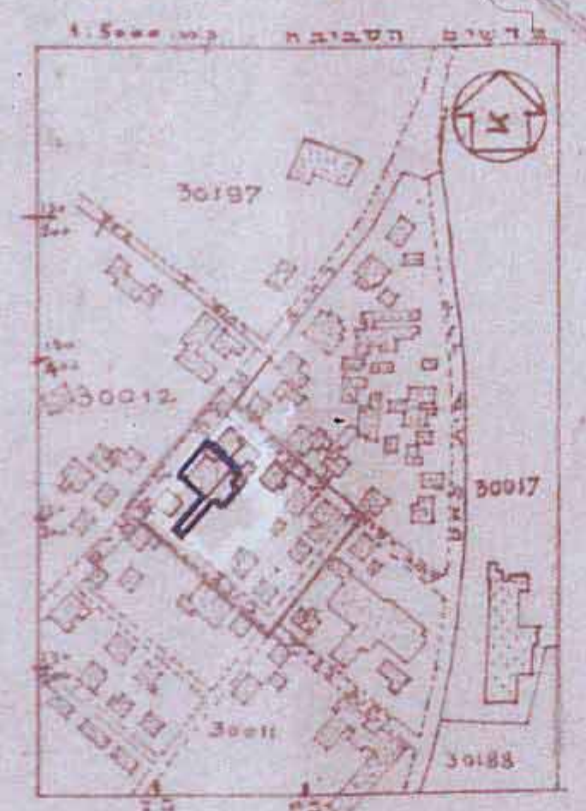
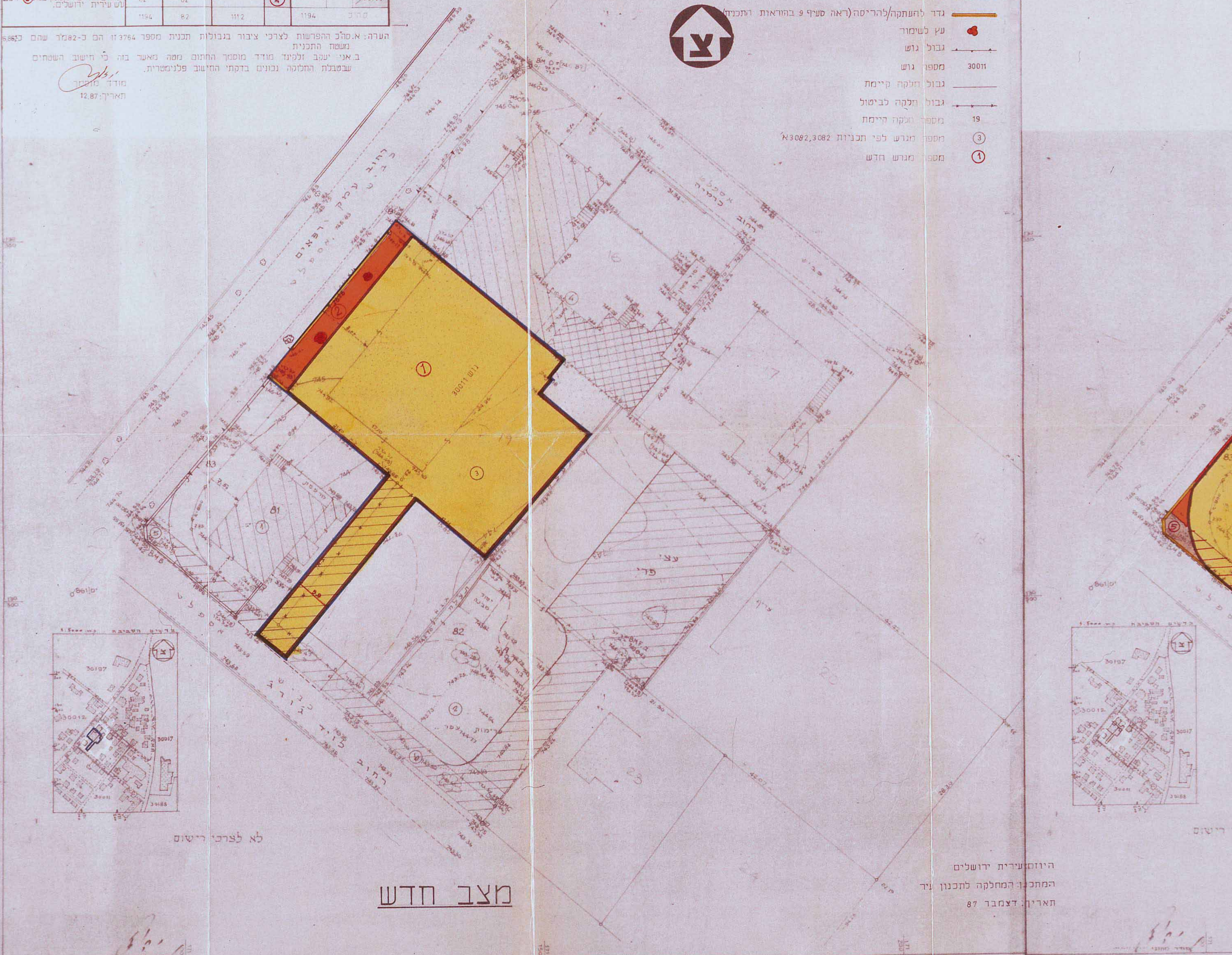


מצב איחוד וטלוקה חדש						
מצב קיים		מצב לפי ההחלטות הגנתיות מס' 3764 ו-17			מספר הגוש	
מספר הגוש	שטח המגרש	מספר חדר	מספר מגורים	מספר חדר	מספר חדר	מספר חדר
30014	1194	3	1	1112	1112	1112
30011	82	2	2	82	82	82
סה"כ	1194			1112	82	1194

הערה: א. סלח הפרשות לצרכי ציבור בגבולות תכנית מספר 3764 ו-17 הם כ-82מ' שהם כ-68% משטח התכנית. ב. אני יעקב זלקינד מודד מוסמך החתום מטה מאשר בזה כי חישוב השטחים שבטבלת החלוקה נכונים בדקתי החישוב פלנימטרית. מודד מוסמך תאריך: 12.87

- מקרא:**
- גבול התכנית
  - דרך חדשה או הרחבת דרך
  - אזור מגורים 4 מיוחד
  - שטח פרטי עם זיקת הנאה
  - בנין קיים
  - גדר להשתקה/להריסה (ראה סעיף 9 בהוראות התכנית)
  - עץ לשימור
  - גבול גוש
  - מספר גוש 30011
  - גבול חלקה קיימת
  - גבול חלקה לביטול
  - מספר חלקה קיימת 19
  - מספר מגרש לפי תכנית 3082, 3082 א
  - מספר מגרש חדש



מצב חדש

היוזם: עיריית ירושלים  
המתכנן: המחלקה לתכנון עיר  
תאריך: דצמבר 87

