

מחוז ירושלים
מרחב תכנון מקומי ירושלים
תכנית מס' 6059

שינוי מס' 2/98 לתכנית במ/ 4383
(שינוי תכנית מתאר מקומית)

תשריט
ק.מ. 1:250

חתימת: *נתן צבי פינקל*

חתימת בעלי הקרקע:

ישיבת "מיר", הרב נתן צבי פינקל
רח' בית ישראל 3, ת.ד. 5022 ירושלים 91050
טל. 02-5322320

חתימה: *נתן צבי פינקל*

משרד הפנים מחוז ירושלים
אישור תכנית מס' *6059*
הועדה המחוזית החליטה לאשר את התכנית
חתימת נגיש התכנית מס' *15199* בית *847*

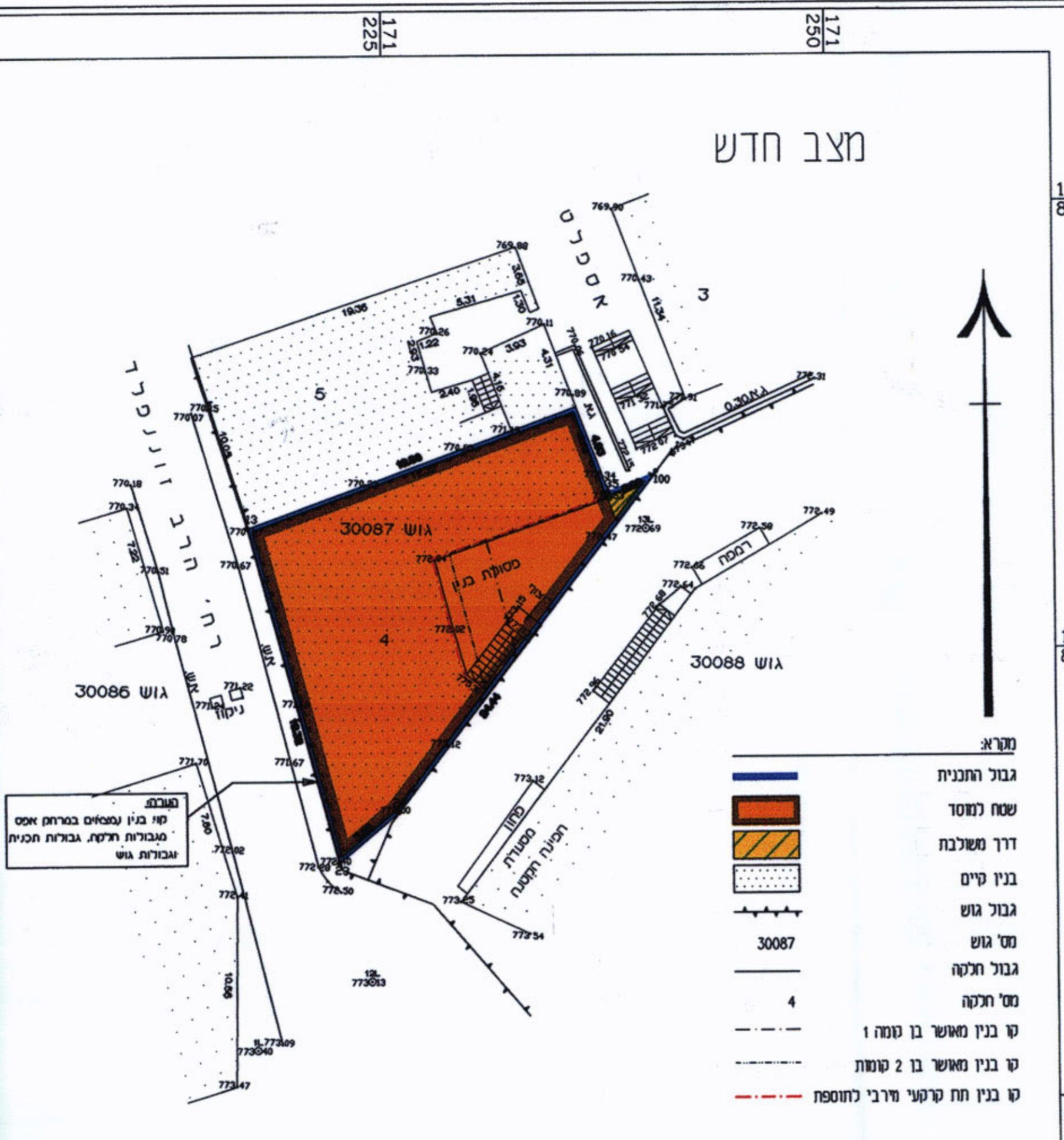
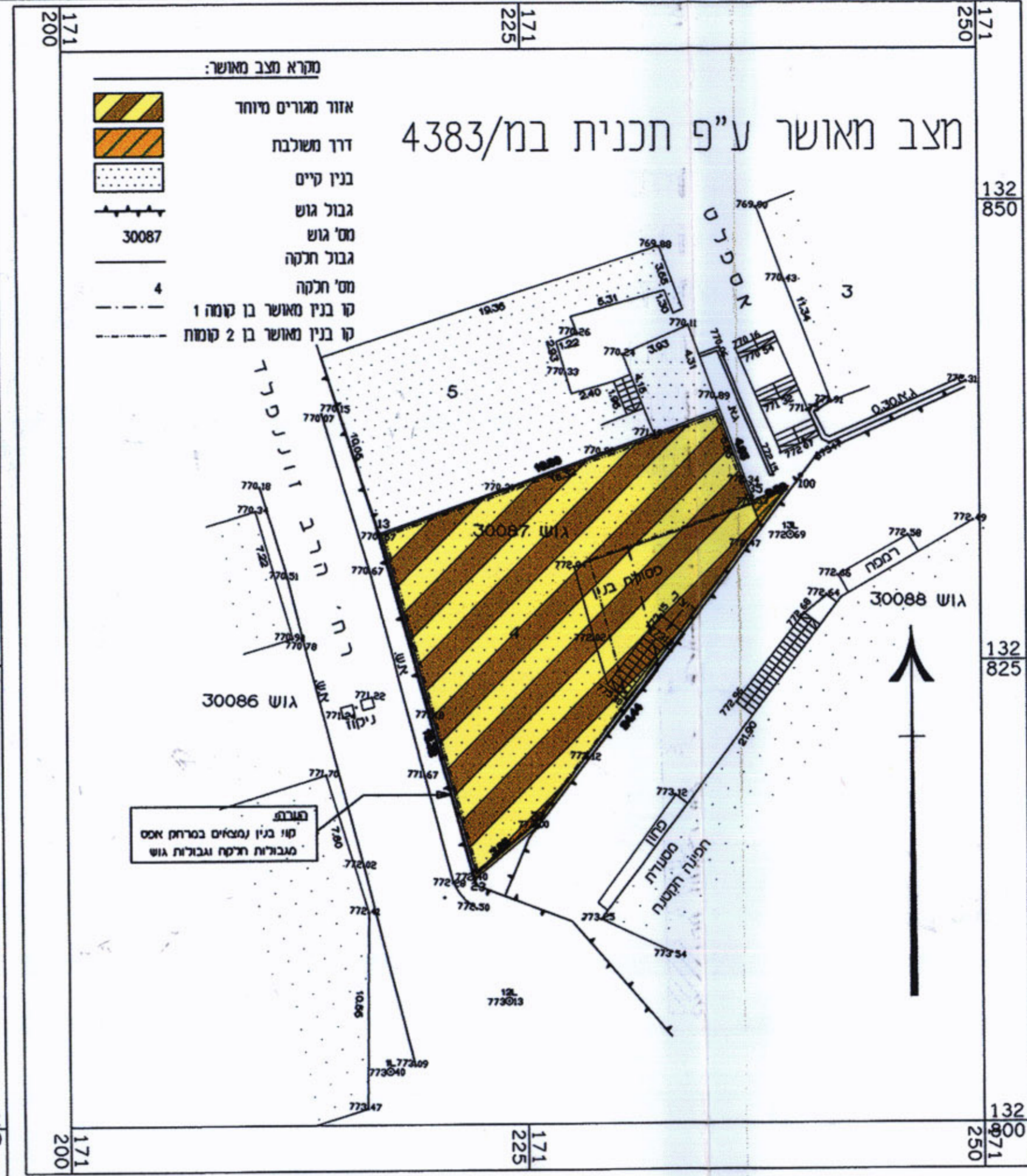
ישיבת "מיר", הרב נתן צבי פינקל
רח' בית ישראל 3, ת.ד. 5022 ירושלים 91050
טל. 02-5322320

חתימה: *נתן צבי פינקל*

חתימת המתכנן:

אהוד הלוי, אדריכל ומתכנן ערים
רח' קרו הירוד 25, ירושלים 94188
טל. 02-5234471
אדריכלים ומתכנני ערים
קרו היסוד 25, ירושלים 94188
חתימה: *אהוד הלוי*

תאריך: 3.1.2001



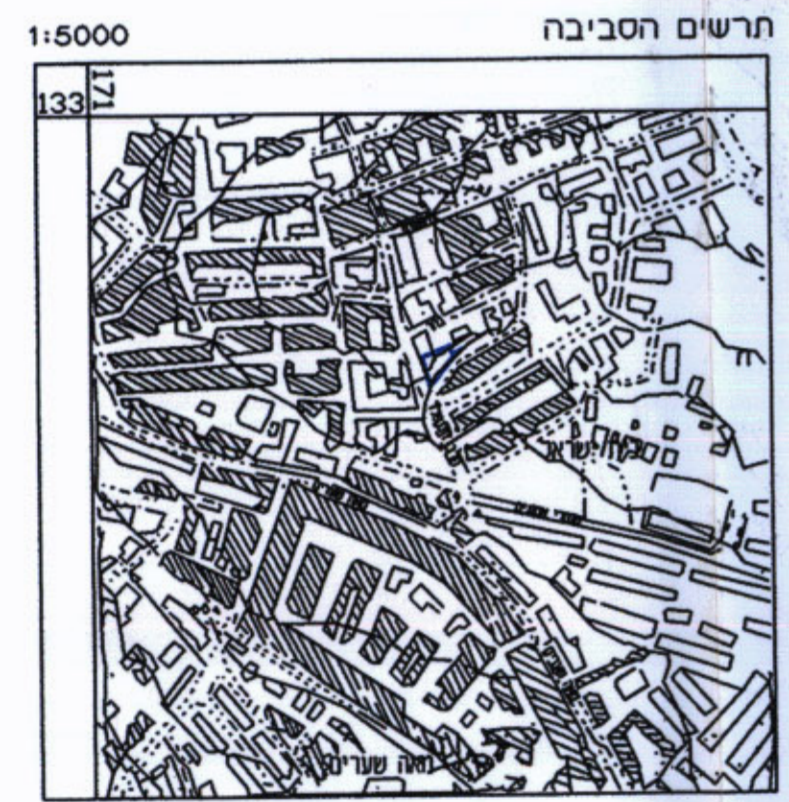
הערות:
1. הקואור' מבוססות על ים/6195, 2354'W.
2. הגבהים מבוססים על BM19 = 770.717.

קנה מידה 1 : 250

0 5 10 15 20 25 מטר

מס' סידורי GS405-TABA

מחוז : ירושלים
נפה : ירושלים
מקום : ירושלים - בית ישראל
גוש : 30087
חלקה : 4
שטח : 0.281 דונם (מחושב)



לא לצרכי רישום!

17/3/99
תאריך לנים
מודד מוסמך מ.ר. 586

שד' דוי אשכול 2, ירושלים
טל: 02-3230688 פקס: 02-3230688