מרחב תכנון מקומי ירושלים

תשריט מצורף לתכנית מס' 2822
שנוי מס' 1/79 לתכנית מס' 1978 א'

ק.מ. 1:250

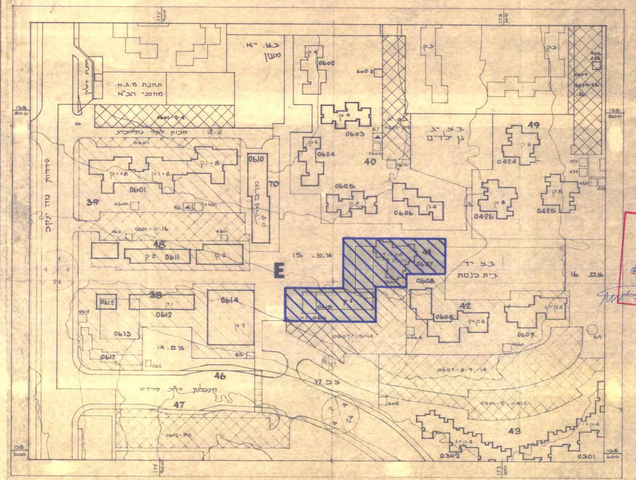

מצב מאושר 1:1000

שיכון עובדות לשראל בע"מ

חתימת המציע: שם: כתובת:

חתימת בעל הקרקע: שם: כתובת:

חתימת המתכנן: שם: כתובת:

תאריך: 10.7.80



טבלת שטחי בנה, מס' יחידות דיור, חניות וייעוד שטחים.

איזור	שטח המגרש	שטחי המגרש במ"ר	שם מגרש	מס' יחידות דיור	חניות	ייעוד	מספרי הקומות	מספרי הבניינים	שם בניינים במגרש	שטח בנה נטו לפי הקומות לכל	הערות
1	41	2500					0607				שטח ציבורי פתוח
				—		תכנית מפורטת בעיריה	2 קומות	0615	3	1500	מגרש בנוי
			3/2	—		תוספת מיוחדת	1 קומה	0618			
						שלמה בעיריה					

מקרא:

1. גבול תכנית
2. מרכז אזרחי
3. בנין מוצע
4. בנין מאושר לבטול
5. קו בנין למבנה תת-קרקעי
6. גבול מגרש קיים
7. מספר מגרש קיים
8. מספר בנין
9. שטח שהתכנית אינה חלה עליו
10. שטח חניה
11. קו עמודים

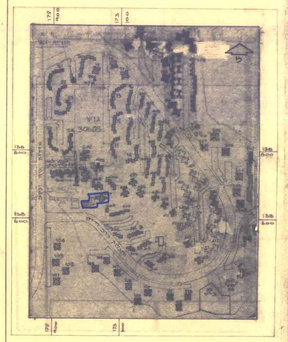

תרשים סביבה ק.מ. 1:5000

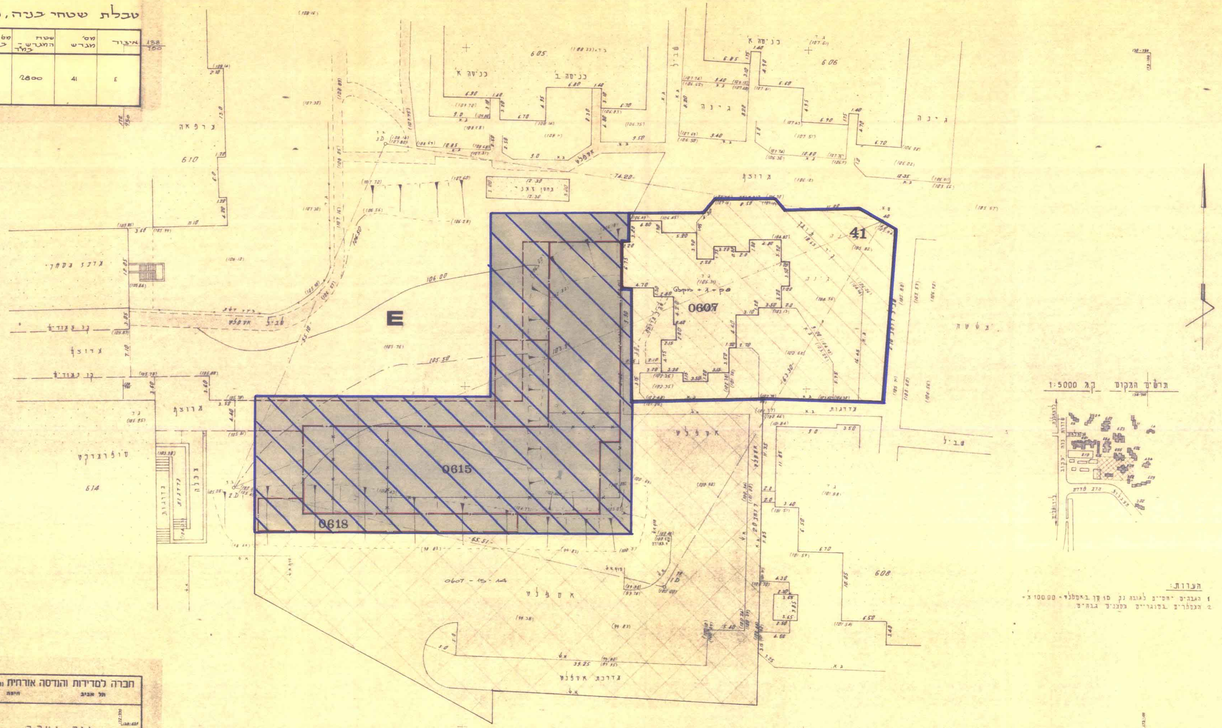

הערות:
1. הגבולות יהיו"ל לגוש נק' 10 זך במפלס +100.00 מ'
2. המפלסים במטרים בקנ"מ בגמ"ד

חברה למדידות והנדסה אזרחית בע"מ

נוה יעקב

שם מצבה
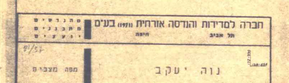
מספר תכנית	62651
קנה מידה	1:250
תאריך