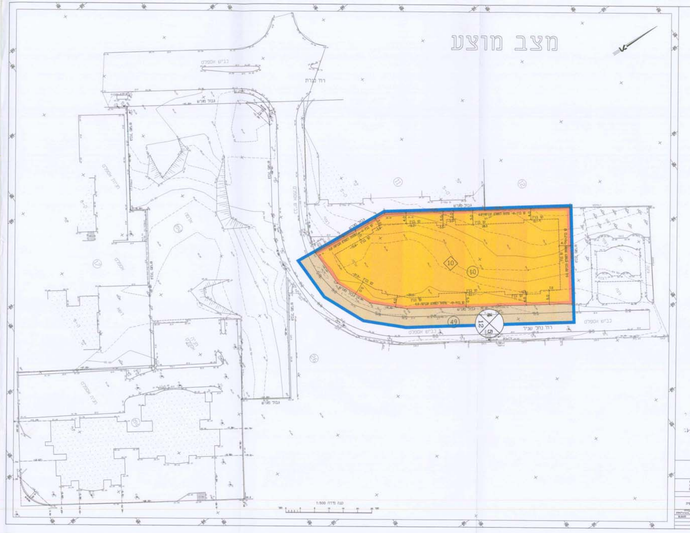

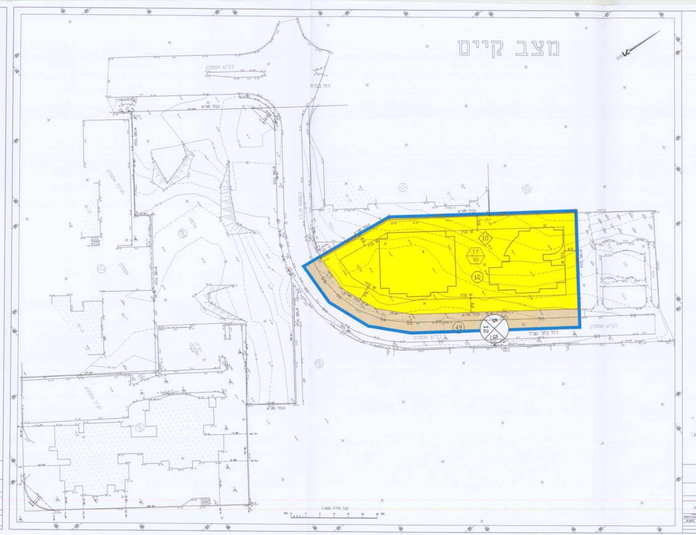

תרשים אזור 1 : 5000

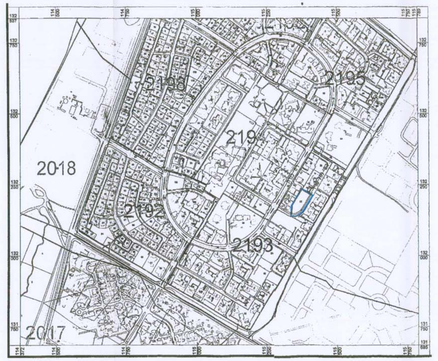

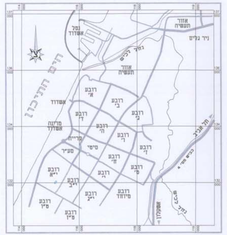

תרשים הסביבה 1 : 50 000

סבלת שטחים ויעודי הקרקע

מצב קיים				מצב מוצע			
מס' מגרש	יעוד	שטח במ"ר	%	מס' מגרש	יעוד	שטח במ"ר	%
10	אזור מגורים ג'	2652	81%	10	אזור מגורים מיוחד	2652	81%
	דרכים	603	19%		דרכים	603	19%
	סה"כ	3255	100%		סה"כ	3255	100%

מרחב תכנון מקומי אשדוד

תכנית מפורטת מס' 52/111/03/3
שינוי לתכנית מפורטת מס' 317/111/03/3
ותכנית מקומית מס' 2112/מק/3

מחוז	: דרום
נפה	: אשקלון
מקום	: אשדוד, רובע י"א רח' נחל שניר מס' 14,12
גושים	: 2195
חלקה	: 10, חלק מחלקה 49
שטח	: 3 255 מ"ר

בעלי הקרקע : נוף ים כחולי בע"מ
יואל אלון 44 בנין פיחמס 2-10 מ"ת 03-5620255 :מ.
ערי ריגל אשדוד
הנדור חברגי 10 אשדוד מ. 08-8545310

חתמים : נוף ים כחולי בע"מ
יואל אלון 44 בנין פיחמס 2-10 מ"ת 03-5620255 :מ.

עורך התכנית : ורלטר שיינסון
אדריכלים בע"מ
רח' המסגרים 38 מ"ד 33 אשדוד
מ. 08-8550023 פקס 08-8650023

מ ק ר א :
- גבול תכנית
- מספר מלבן
- מספר מגרש
- קו בנין
- מס' דרך
- קו בנין רחוב דרך
- אזור מגורים ג'
- אזור מגורים מיוחד
- דרך קיימת

ח ת י מ ו ת : תאריך :

בעלי הקרקע : 26.12.04

חתמים : 26.12.04

עורך התכנית : 30/12/04