

מ.א. 27/95
ירושלים - רמת דניה
גוש 30190-חלקה 22
השטח: 836מ"ר

מחוז ירושלים

מרחב תכנון מקומי ירושלים

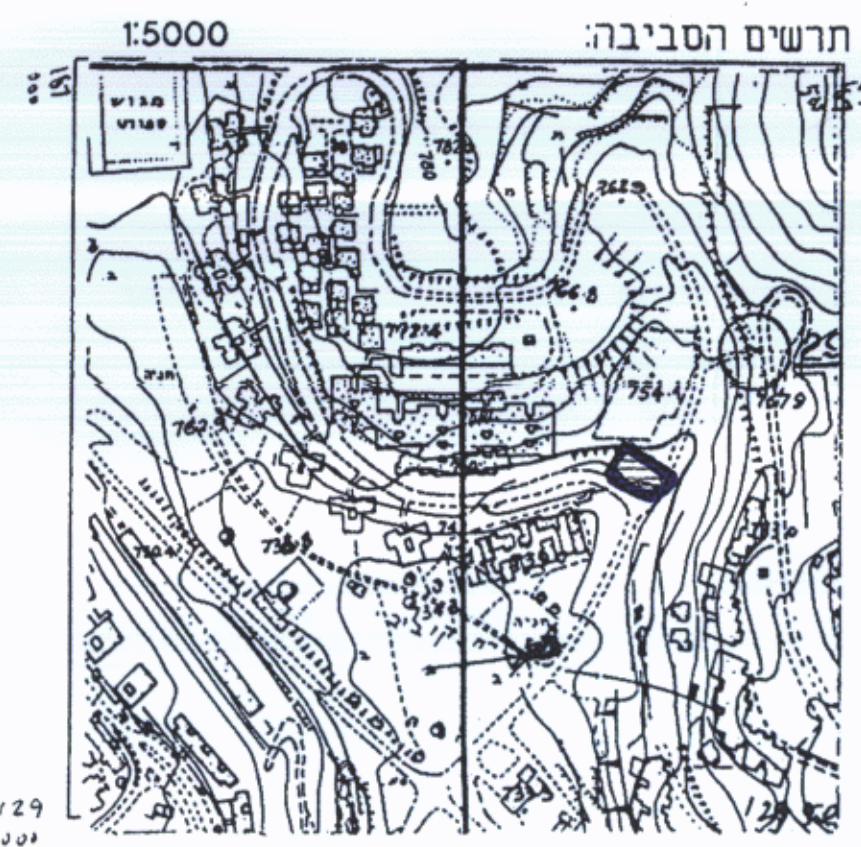
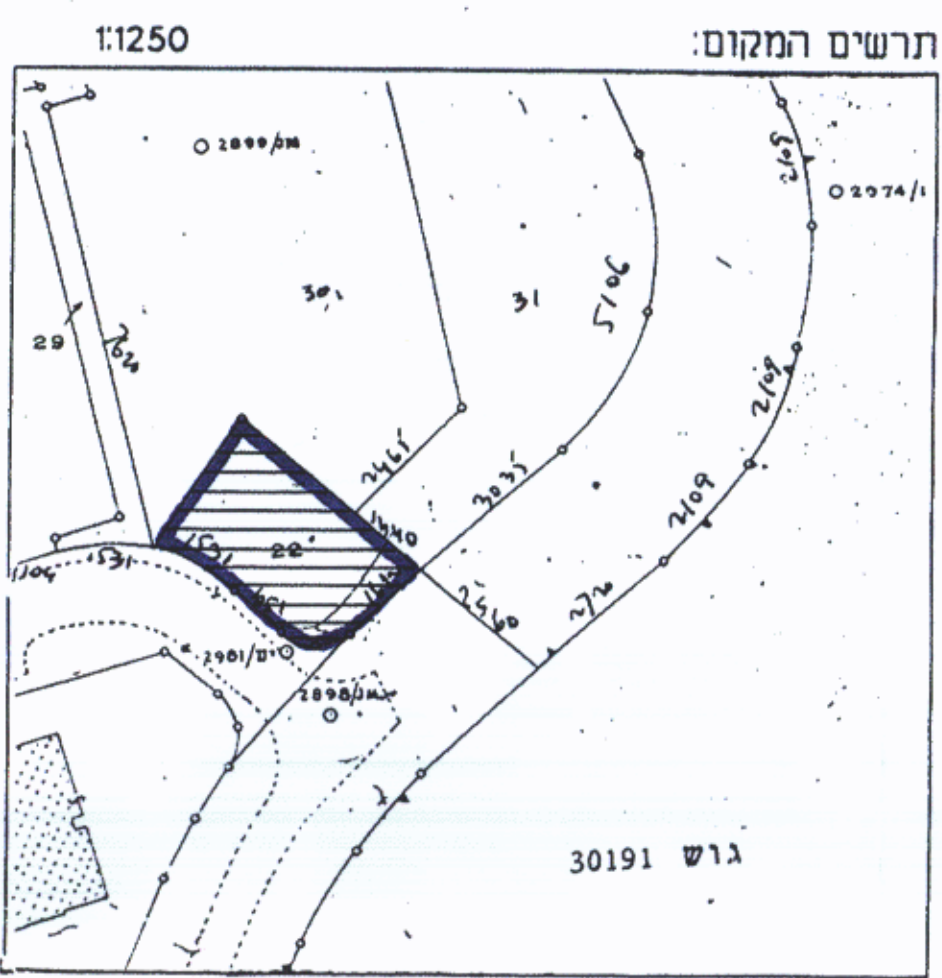
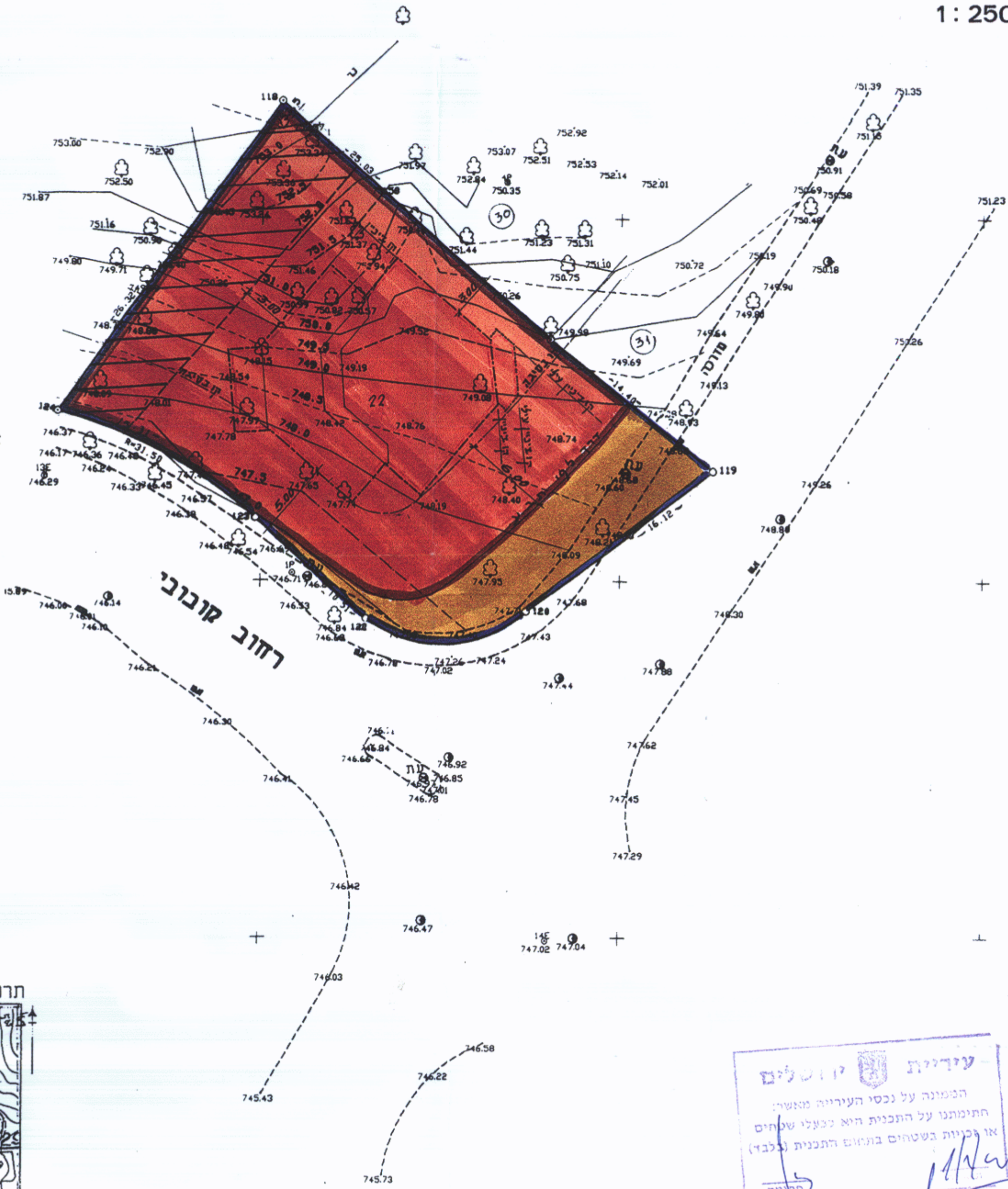
תכנית מס' 5142

שינוי מס' 10/95 לתכנית מס' 1042
שינוי מס' 1/95 לתכנית מס' 1149
(שינוי תכנית מתאר מקומית)

תשריט

ק.מ. 1:250

- מקרא מצב חדש**
-  גבול התכנית
 -  דרך מאושרת ו/או קיימת
 -  שטח לבנין ציבורי
 -  שטח להשלמה לביהם
 -  מספר חלקה 22
 -  קו בנין חדש
 -  קו בנין עילי



עיריית ירושלים
הסמכה על נכסו העירוני מאשר:
התימתו על התכנית הוא כבעלי שלמים
או כחלקים בשטחים בתחום התכנית (נכד)

חתימת בעלי קרקע
עיריית ירושלים
כיכר ספרא 1 ירושלים
טל: 29 77 77

חתימת מגשי התכנית
לוי אליהו יו"ר העמותה
רחוב קובובי 58 ירושלים
טל: 642 46 61

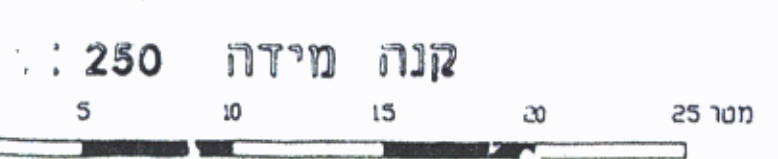
חתימת המתכנן
אלנקווה אלברט אברהם. אדריכל
רחוב זילברג 1 ירושלים
טל: 643 32 08

תאריך: 21-12-99

עודכן ב- 28.5.95

ירושלים 28.2.95
מיכאל אלישיב רשיון מס' 196
מודד-מוסמך ושמואי מקרקעין
ירושלים היכבים 9
טל: 792012 פקס' 639335

אלישיב
הנדסה אזרחית וגיאוטית, מיפוי אוירי
מדדות ושמות מקרקעין
שם השרוט: תאריך: 28/12/99
הערות: חתימה
מיכאל אלישיב מ"ר 196
מודד מוסמך ושמואי מקרקעין



24/01/02 ערדק