

# מרחב תכנון מקומי ירושלים

תכנית מס' 3692  
 שנוי מס' 13/86 לתוכנית המתאר המקומית לירושלים  
 ושנוי מס' 1/86 לתוכנית מס' 2696

טבלת איחוד וחלוקה מחדש

הצורה	מטב לפי הוראות תוכנית מס' 3692				מטב קיים		
	סה"כ	הפרשות			מספר חלקה	מספר החלקה במסל	מספר החלקה במסל
		בשטח	לבנון ציבורי	בשטח			
מסל החלוקה המסומן במסל מס' 108	522				522	1056	108
מסל החלוקה המסומן במסל מס' 108	454	454	454				
שטח פתוח	86	86	86	86			
<b>סה"כ</b>	<b>1056</b>	<b>534</b>	<b>454</b>	<b>86</b>	<b>522</b>	<b>1056</b>	

מחוז ירושלים  
 נפה ירושלים  
 עיר או כפר ירושלים  
 זכונה או מקום קטמון (רח' יעקב פת)  
 גוש מס' 3017/1 חלקה מס' 108  
 זכרון תוכנית עבוד

השטח 1056 מסל  
 1056

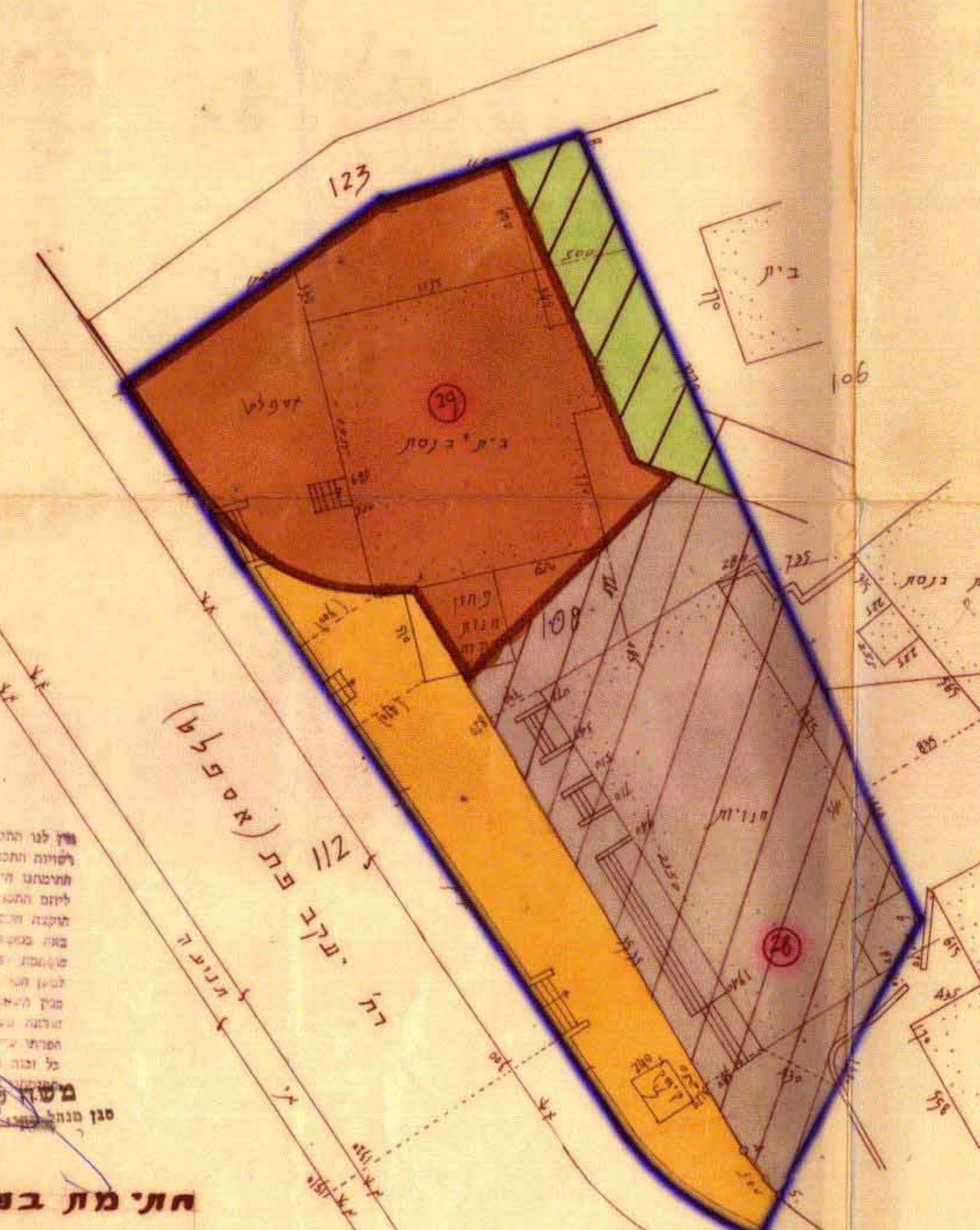
## תשריט

ק.מ. 1:250

מספר התוכנית המקומית 3692  
 תוכנית החלוקה השנתית 1986  
 המוקד תכנית  
 תוקף המהות לתכנון ולבניה  
 תאריך כתיבת תוכנית 12.6.86  
 לשרת תכנית זו מס' 3692  
 מנהל תכנון

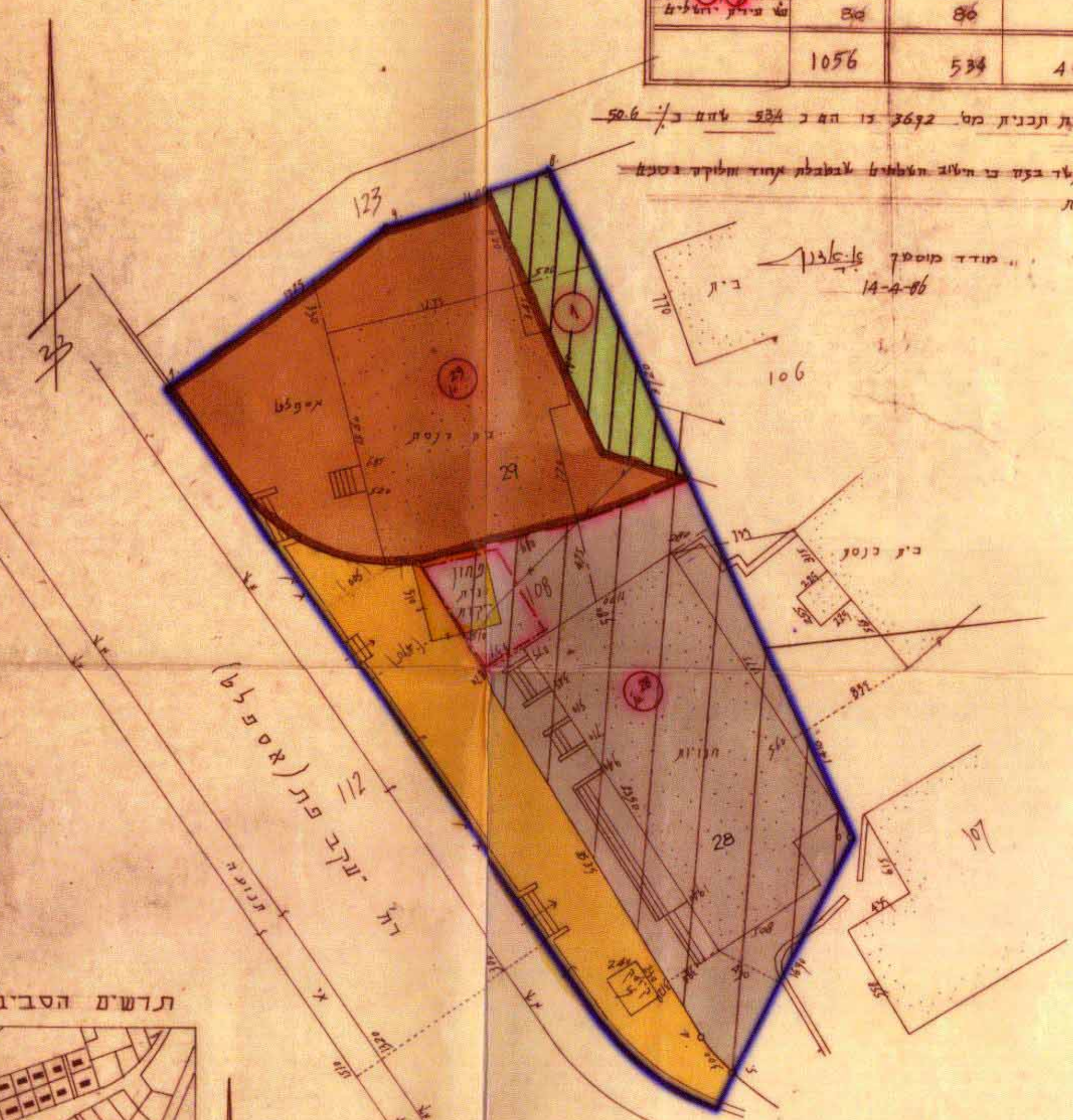
הועדה המקומית לתכנון ולבניה  
 ירושלים  
 תאריך כתיבת תוכנית 26.5.86  
 תאריך אישור התוכנית 10.3.87  
 לשרת תכנית זו מס' 3692  
 מנהל תכנון

## מצב קיים או מאושר



- מקרא**
- גבול התכנית
  - דרך קיימת או מאושרת
  - מעבד ציבורי להולכי רגל
  - שטח לבנון ציבורי
  - איזור מסחרי מיוחד
  - בנין קיים
  - מספר חלקה קיימת
  - גבול מגדל מאושר עם תע"מ
  - מספר מגדש מאושר עם תע"מ

ההצעה א. סגן התכנון לעיריית ירושלים בגבולות תכנית מס' 3692 זו הם כ' 334 א' 50.6  
 מטב היענין  
 באני קדמי אליו מודד מוסק, חקע מטה מאושר בעזרת הילוב האלטרנטיב לאיגול איתור חלוקה בסכמ  
 בדקיקה השגה פלנימטרית ובעזרת גרפית



- מקרא**
- גבול תוכנית
  - דרך קיימת או מאושרת
  - מעבד ציבורי להולכי רגל
  - שטח לבנון ציבורי
  - איזור מסחרי מיוחד
  - בנין קיים
  - בנין להריסה (פתוח)
  - מספר חלקה קיימת
  - גבול מגדש לבטול
  - מספר מגדש מאושר
  - גבול מגדש חדל
  - מספר מגדש חדש
  - קי בנין חדש

## מצב חדש

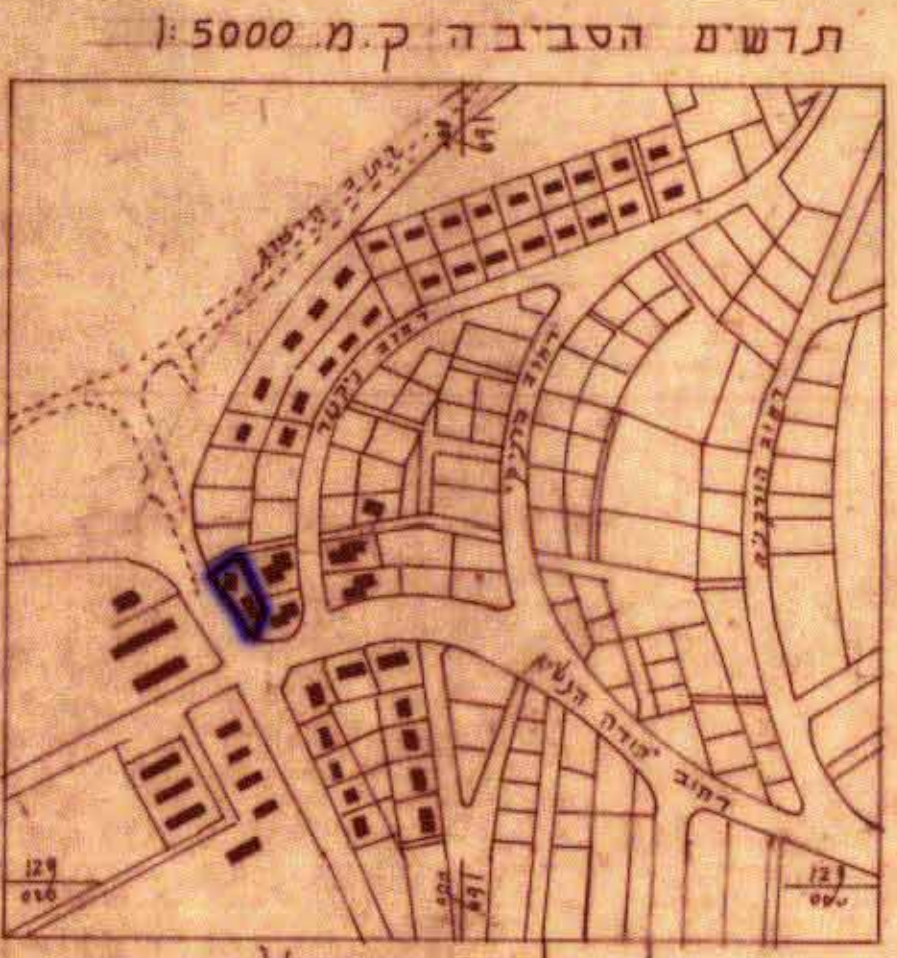
יש לראות התנגדות לתיקון התכנית  
 רשיון תכנון תכנית מס' 3692  
 תוכנית החלוקה השנתית 1986  
 תאריך כתיבת תוכנית 10.3.87  
 לשרת תכנית זו מס' 3692  
 מנהל תכנון

**חתימת בעל הקרקע**  
 מינהל מקרקעי ישראל, ת"ב ירודה 34 י"א  
 טל 224121 מיקוד 94583

**חתימת מגיש התוכנית**  
 גמיל פתיה דחוב ירודה הנגלי 1 ת"ב ירודה 747  
 טל 625882 מיקוד

**חתימת המתכנן**  
 ארבע אל"ם דגן 9 אפר  
 מיקוד 910962

**קנה המדה 1:250**



תושבים הסביבה ק.מ. 1:5000