









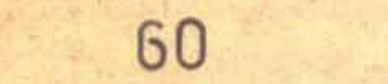



# מדת תכנון מקומי ירושלים

תשרי 5 מצודף לתכנית מס 2092  
 לינו סס 19/74 לתכנית המתאר ירושלים

ק.ז. 250:

## מקרא:

-  גבול התכנית.
-  דרך קיימת או מאולפת.
-  אזור מגורים 2.
-  אזור מגורים 2 בשינויים.
-  בנין קיים.
-  מבנים להריסה.
-  חניה פרטית וגישה פרטית לכלי רכב.
-  גבול חלקה לביטול.
-  גבול מגרש חדש.
-  קו- בנין.
-  מספר חלקה קיימת.
-  מספר מגרש חדש.

עם תחילת גיל ההקפות מס 3, 5, 60 בגוש 30042:  
 ידרת בת-לבע בלע

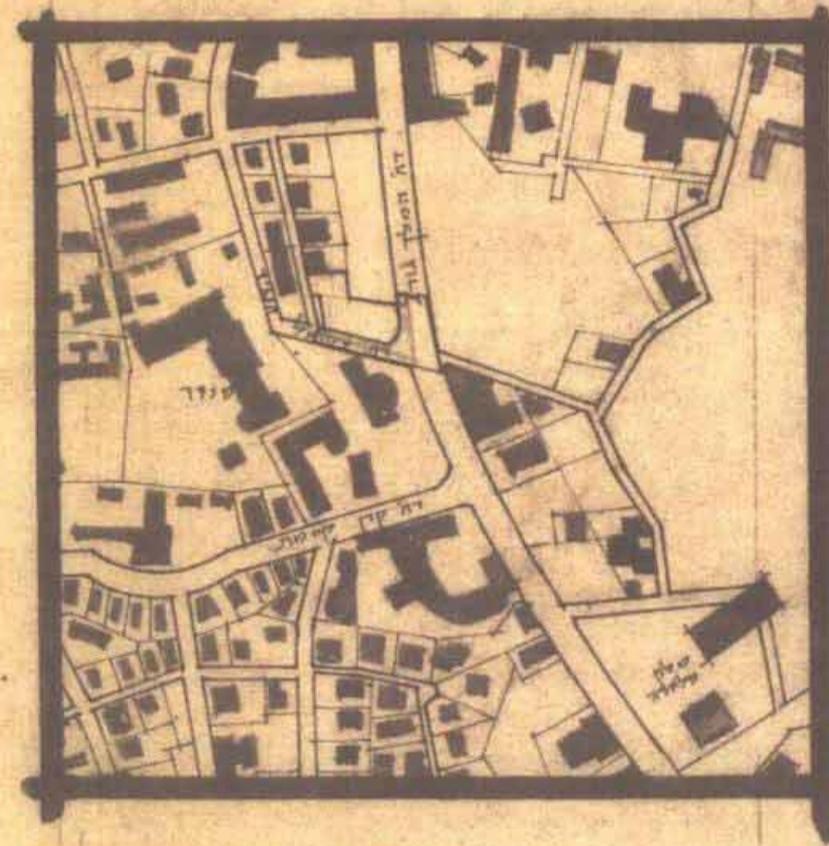
עם תחילת המבנה:  
 אינג מ. בן-חורין-אדריכל: י. חצוד-מהנדס - סביבון

תאריך: 5.5.74  
 11.6.74  
 5.12.74

מספר הבניה 1965-10  
 חוק התכנון והבניה תשכ"ה-1965  
 מס' 157/74  
 מס' 157/74  
 מס' 157/74

## ענבל עתה קרקע

שטח	מס' חלקה	גוש
724	5	30042
665	60	"
409	81	"
1798	סה"כ	
שטח	מס' חלקה	גוש
1488	1	30042
310	2	"
1798	סה"כ	



גודלם סביבה 1:5000



## סה"כ שטח הבניה המותר - כולל הקלות.

צה"כ שטח הבניה המותר - כולל הקלות.

מס' חלקה	שטח חלקה	שטח הבניה המותר		שטח הבניה המותר (כולל הקלות)		סה"כ
		מס' חלקה	שטח חלקה	מס' חלקה	שטח חלקה	
724	724	5	30042	5	30042	724
665	665	60	"	60	"	665
409	409	81	"	81	"	409
1798	1798	סה"כ		1798		1798
1488	1488	1	30042	1	30042	1488
310	310	2	"	2	"	310
1798	1798	סה"כ		1798		1798

משרד הפנים  
 מינהל סחור ירושלים  
 לרשמה המחוזית לרשמי

משרד הפנים  
 מינהל סחור ירושלים  
 לרשמה המחוזית לרשמי

מס' חלקה	שטח חלקה	מס' חלקה	שטח חלקה
724	724	665	665
409	409	1488	1488
310	310	1798	1798