

מרחב תכנון מקומי ירושלים  
תכנית מספר 3424

שנוי מס' 1/83 לתכנית מפורטת מס' 1424

תשריט  
ק.מ. 1:250

משרד הפנים תל אביב-יפו  
תוקף תכנון ותכנית תשכ"ח-1968  
**תשריט תכנית**  
התקנה המחוזית לתכנון ולבניה  
חלופה בשינוי מס' 36.2.85  
לשנוי תכנית מס' 3424  
תשריט מס' 1424  
מס' תכנון

משרד הפנים תל אביב-יפו  
תוקף תכנון ותכנית תשכ"ח-1968  
**הקרת תכנית**  
התקנה המחוזית לתכנון ולבניה  
חלופה בשינוי מס' 36.2.85  
לשנוי תכנית מס' 3424  
מס' תכנון

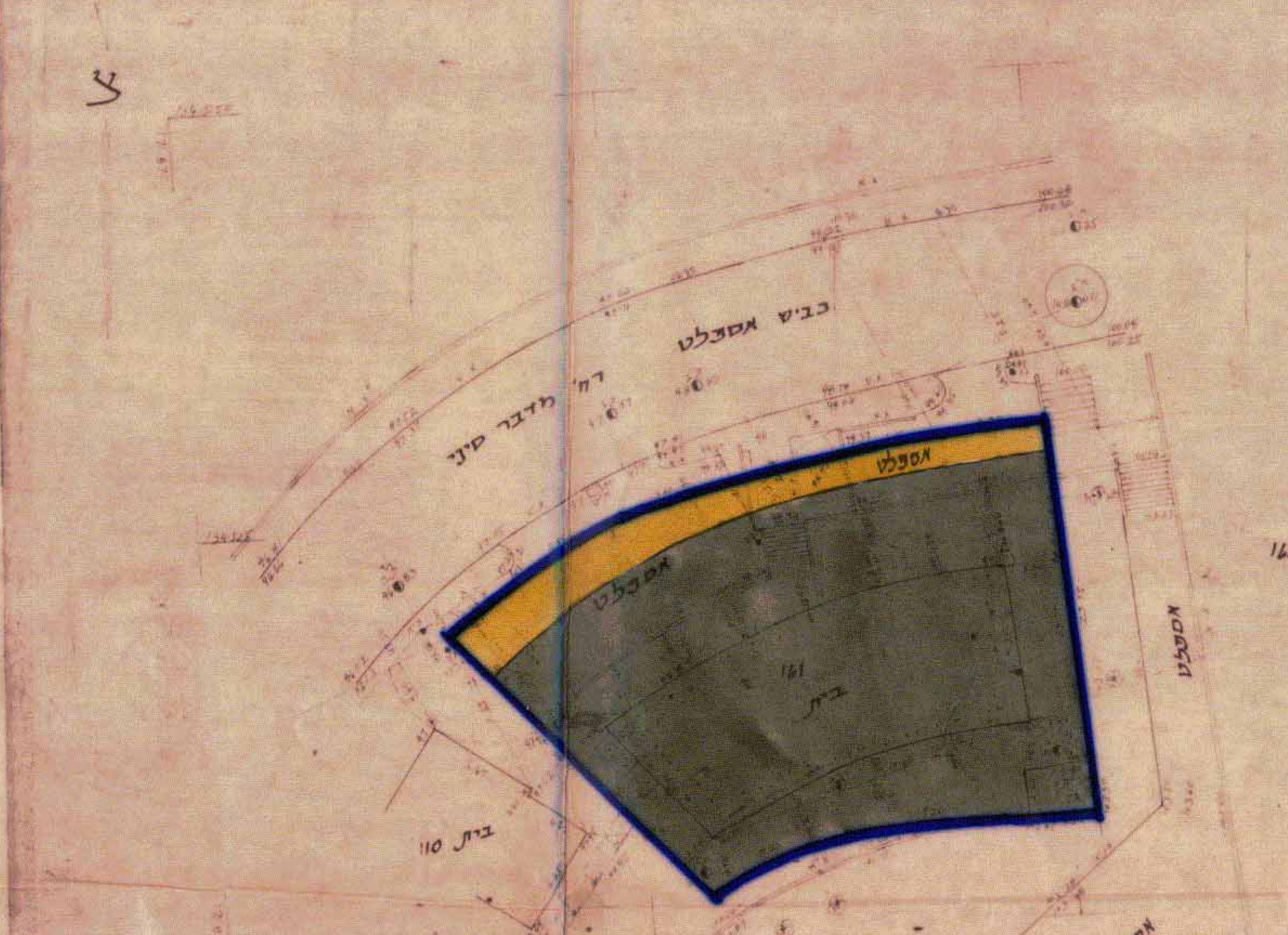
משרד הפנים תל אביב-יפו  
תוקף תכנון ותכנית תשכ"ח-1968  
3424  
22.11.84

מס' מידורי א.מ. 331/83

מקרא  
גבול התכנית  
דרך קיימת או מאושרת  
אזור מסחרי  
בנין קיים  
מספר חלקה קיימת

161

קנה מידה: 1:250  
דעה: סמן גובה על תא ביוב; 100.00

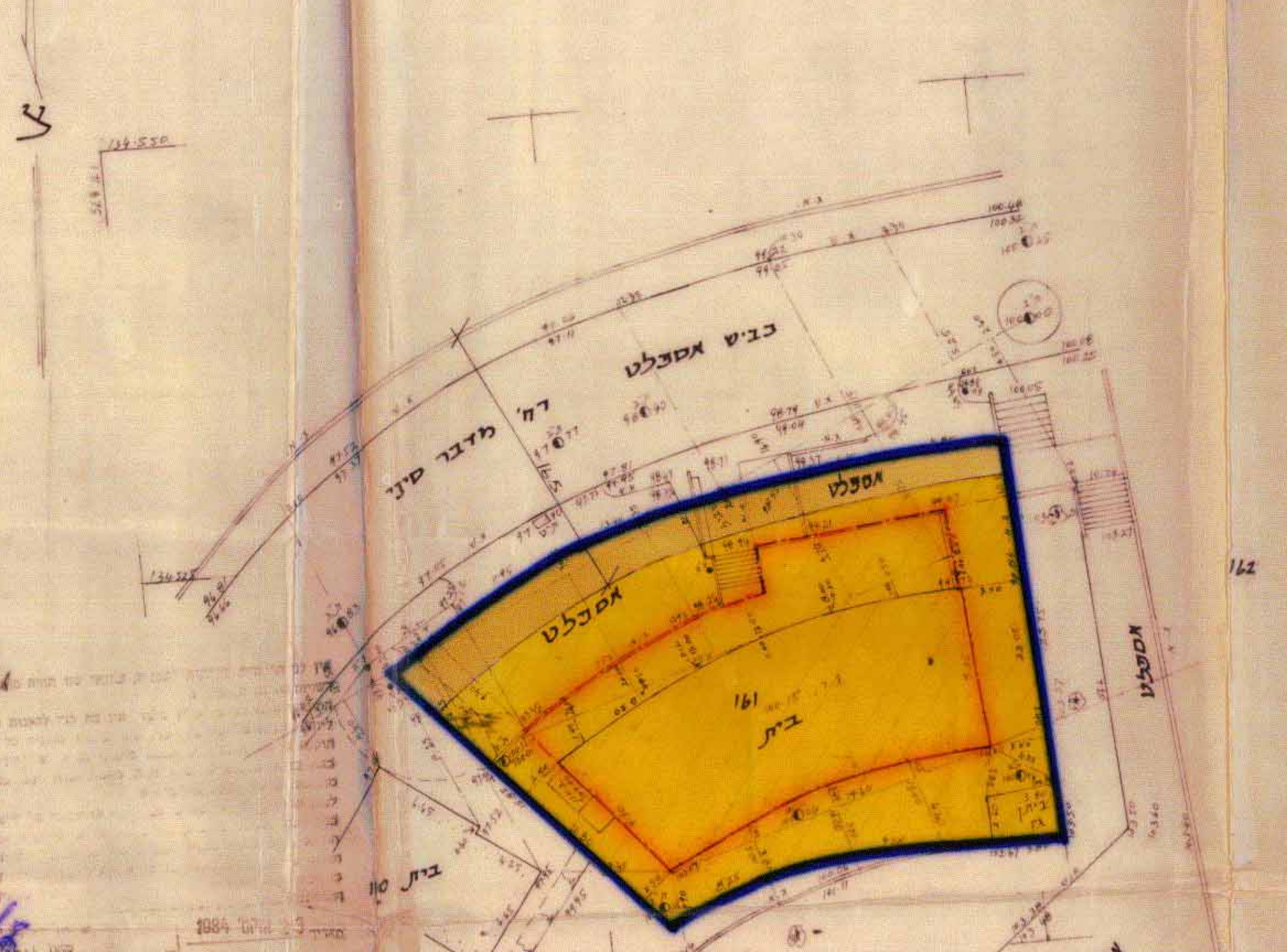


מס' מידורי א.מ. 331/83

מקרא  
גבול התכנית  
דרך קיימת או מאושרת  
מגורים 3 מיוחד  
בנין קיים  
מספר חלקה קיימת  
קו בנין חדש לתוספת קומה

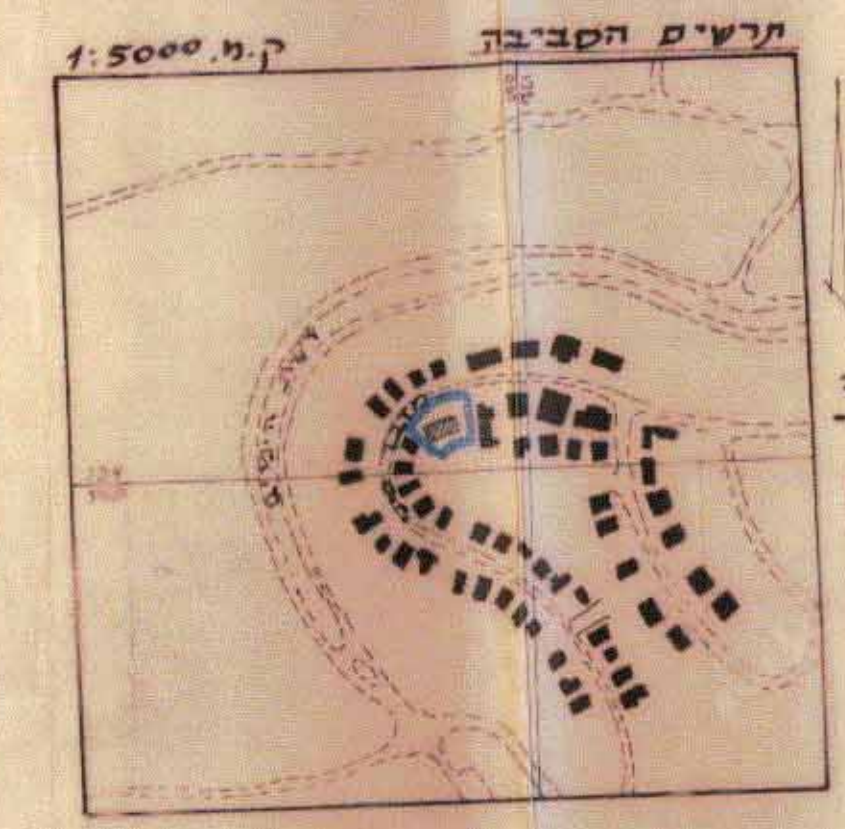
161

קנה מידה: 1:250  
הערה: סמן גובה על תא ביוב; 100.00



מחוז ירושלים  
נפה ירושלים  
עיר או כפר ירושלים  
שכונה או מקום גבעת המבית  
גוש מס' 30657  
חלקה: 161  
הוכן עבור: בעלים

השטח: 474 מ"ר



חתימת בעל הקרקע: מ.מ. ים  
רח' בן יהודה 34, מיקוד 94583 טל 224121

חתימת מגיש התכנית: כהן שולמית ת.ז.  
רח' הברון הרש 5, מיקוד 96148, טל. 524315

חתימת המתכנן: אדריכל אילן אפרת ת.ז.  
רח' אגרין 12 ים, מיקוד 94265, טל. 224740

ירושלים. 25.4.83  
א מירסן, מנדו מוסמן  
רשון מס' 467  
ירושלים. רח' הרב עזריאל 45  
טל: 431443

לא לצרכי רישו