











קרית אונסדורף
גוש 30298
חלקה 12
שטח החלקה 8.733 ד'

מרחב תכנון מקומי ירושלים
תכנית מס. 3830
שינוי מס. 3/87 לתכנית מס. 1144
ושינוי מס. 1/87 לתכנית מס. 1761 ב'
(שינוי תכנית מתאר מקומית)
ת ש ר י ט
ק.מ. 1:250

מקרא:

-  גבול התכנית
-  אזור מגורים 2
-  בנין קיים
-  גבול גוש
-  מספר גוש 30298
-  גבול חלקה קיימת
-  מספר חלקה קיימת 12
-  מספר מגרש ע"י תכנית מס. 1761 ב'
-  מספר בנין D
-  קו בנין לתוספת



משרד הפנים מחוז ירושלים
תוקף תכנית תשכ"ה - 1965
אשרור תכנית
תוקף תכנית תכנון ולבניה
21 FEB 1988
החליטה בשיבתה מיום 8.11.87
לה-לי-על אשרור התכנית תחילת הפקדה
לפי המבנים הכלולים בדרחה
סמנכ"ל תכנון ירמיהו גרונר

הועדה המקומית לתכנון ולבניה
ירושלים
תכנית מס' 3830
החליטה בשיבתה מיום 8.11.87
לה-לי-על אשרור התכנית תחילת הפקדה
לפי המבנים הכלולים בדרחה
סמנכ"ל תכנון ירמיהו גרונר

משרד הפנים מחוז ירושלים
חוק התכנון והבניה תשכ"ה - 1965
הפקדת תכנית
הועדה המחוזית לתכנון ולבניה
החליטה בשיבתה מיום 8.11.87
להפקיד תכנית זו שמספרה 3830
סמנכ"ל תכנון ירמיהו גרונר

19 אוקט 1988

חתימת בעלי הקרקע: _____
מנהל מקרקעי ישראל רח' בן יהודה 34 ירושלים 94583 טל. 02-224121

חתימת מגישי התכנית: _____
אבא שאול אליהו ונצחיה רח סורצקין 49 ירושלים טל. 02-818764

חתימת המתכנן: _____
ח.פופר-מברק אדריכלים רח' קפלן 5 ת"א 64734 טל. 03-218357

תאריך: 16.8.88