

מסל קים		מסל לצי הוראות תענית מס' 2841 א		
מסל	מסל	מסל	מסל	הערה
1066	1183	2249	2249	המקדש החדש המוקדש
2249				למקדש 1 יישוב ע"ש
				עיריית ירושלים

גוש : 30236

חלקה : 93

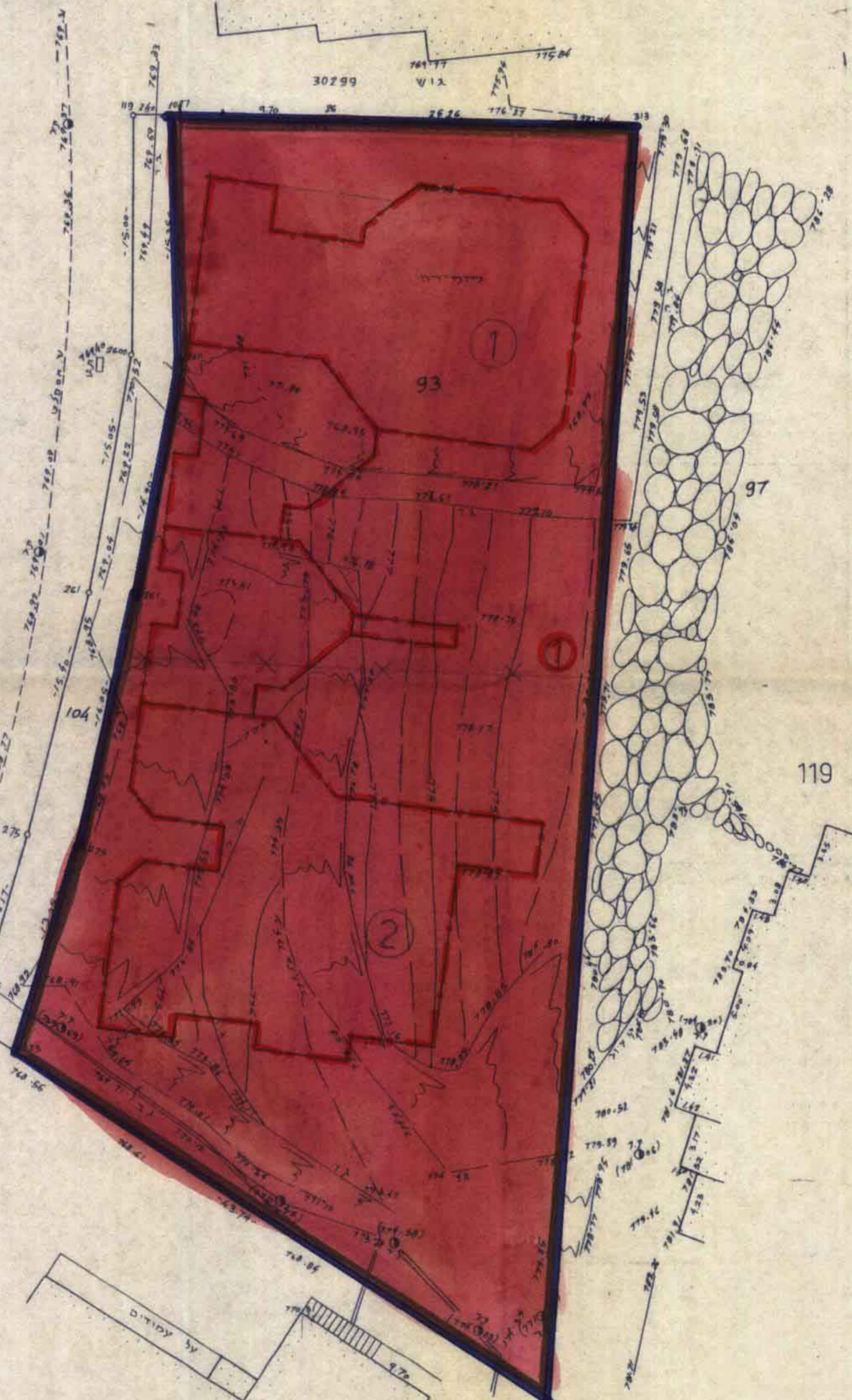
קנה מידה : 1:250  
שטח מאגרש : 2249 מ"ר

מרחצת תכנון מקומי ירושלים  
תכנית מס' 2841 א'  
שינוי מס' 89 / להצגות מס' 2841  
שינוי תענית מתאר באזוריות  
תשריט  
ק.מ. 1:250

הערה

אין להשתמש במוסמך, חתום מזה  
מאשר ע"פ כ' היטב העתקים טכניקל  
אחיד וחלקה ע"פ.  
בדקתו הישור פלנימטרית ועשייה ל"פ.

מוסמך מוסמך  
תאריך 16.1.91  
מס' 196



משרד הפנים מחוז ירושלים  
תחום התכנון והמבנה השלישי-1965  
11834  
**הפקדת תכנית מס' 2841 א'**  
הועדה המחוזית לתכנון ולבניה החליטה  
ביום 4.3.89 להסגיר את התכנית  
ליועץ התכנון

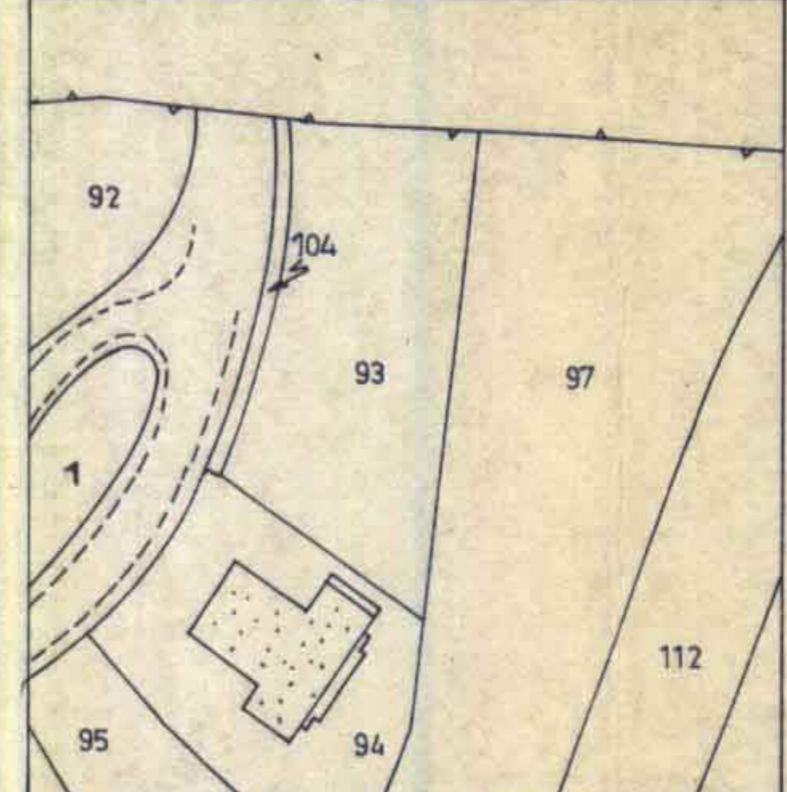
משרד הפנים מחוז ירושלים  
תחום התכנון והמבנה השלישי-1965  
650  
**אישור תכנית מס' 2841 א'**  
הועדה המחוזית לתכנון ולבניה החליטה  
ביום 4.6.91 לאשר את התכנית  
ליועץ התכנון

משרד הפנים מחוז ירושלים  
תחום התכנון והמבנה השלישי-1965  
**אישור תכנית מס' 2841 א'**  
הועדה המחוזית לתכנון ולבניה החליטה  
ביום 4.6.91 לאשר את התכנית  
ליועץ התכנון

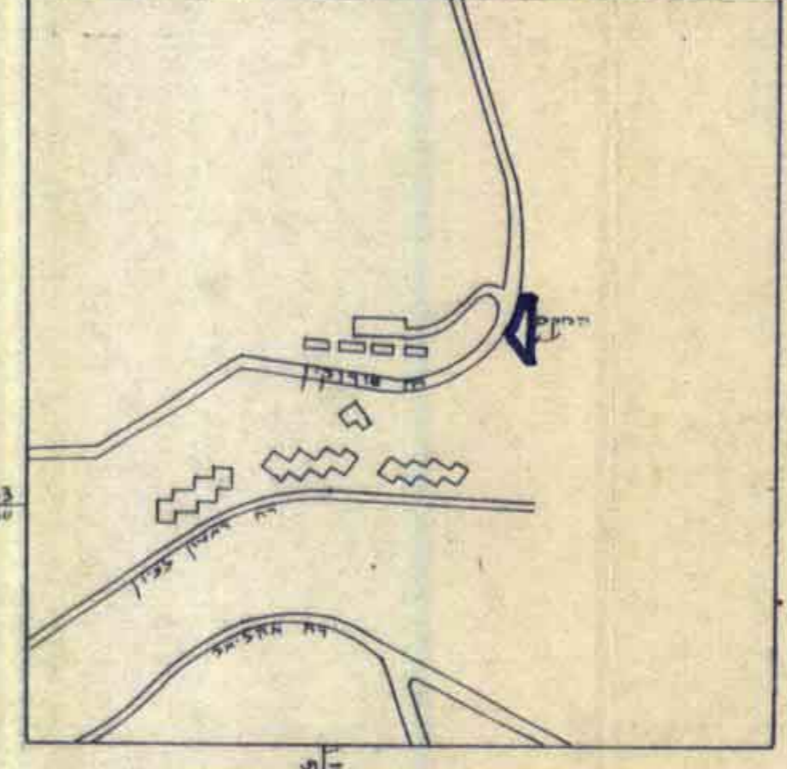
מקרא:

- אזור התענית
- שטח לכנין עיבור
- גבול מאגרש מאושר לטובל
- מקדש מאגרש מאושר על פי תענית 2841
- מספר מאגרש חדש
- קו כנין חדש

תרשים המקום קנה מידה 1:1250



תרשים הטביבה קנה מידה 1:5000



בעלי הקרקע: עיריית ירושלים

חתימות מאגשי התכנית:



יצחק כרמלי  
רוח קורבקיין 19 יום 02.03.82

חתימות המועצות:  
אהרון עירון אדריכל  
צוות אדריכלים

עשת הימים 3/8 ירושלים 02/823128

16.1.91  
1991

ירושלים 11.9.1989  
מיכאל אלישיב, מוסמך  
רשיון מס' 196  
רח' בודלא 24, ירושלים  
טל' 523415