

מטרסדורף

גוש 30234 חל 4

הוכן בשביל:

שטח החלקה: 1,343 ד'

מקרא

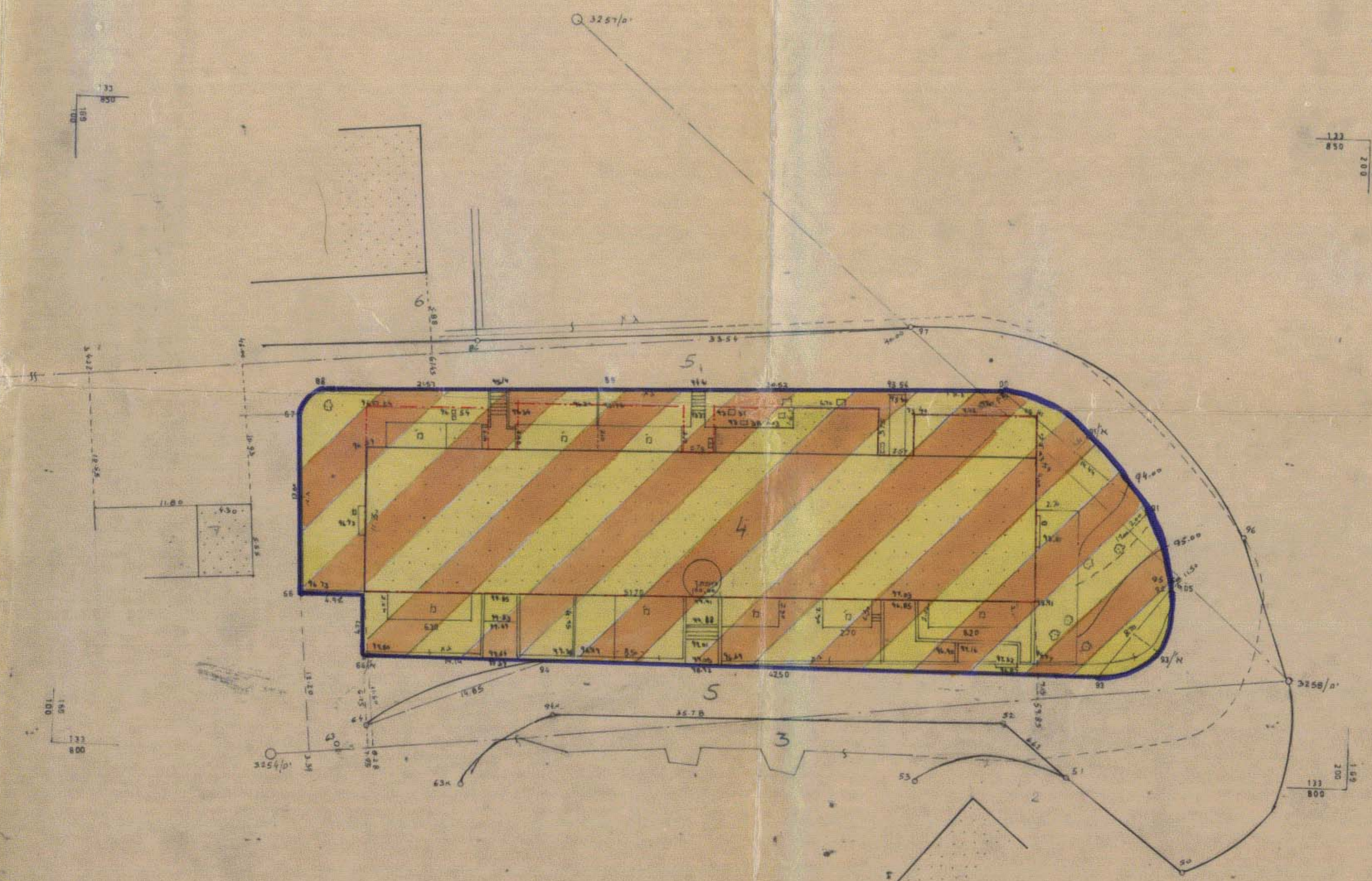
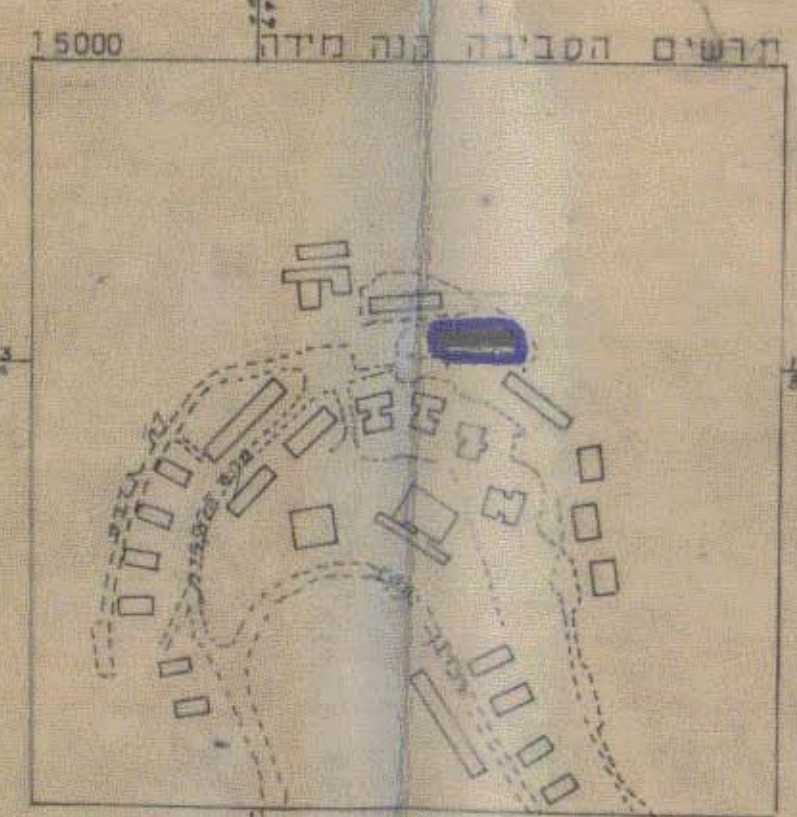
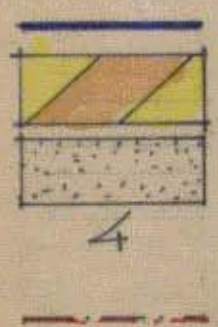
גבול התקנית

אזור מגורים רב קומות

בני קיים

מספר חלקה קומות

קו בגין חדש



מ.ד. לנל
משרד לתכנון ונדל"ם
מס. ת"ת 4592/ה

חתימת בעל הקרקע: חגית להקמת קידוח מאטסדאדף - דח' סודוקין ג' ירושלים
חתימת המגיש: מר. גדינברג נתן - דח' פנים מאודוח מס' 3 ירושלים על 522777
חתימת המתכנן: מ.ד. לנל - דח' החבצלת מס' 5 ירושלים על 22170
ת.ג. 5156573 מיקוד 93802

תאריך: 18.9.87

קנה מידה 1:250



משרד הפנים מוזו ירושלים
תוק התכנון והבניה השכיח - 1965
אשרור הבניה
מועצה המועצה לתכנון ולבניה
החלטה ביום 26.6.87
לאשרור הבניה מס' 3072

מרחב תכנון מקומי ירושלים
תכנית מס' 3072

שנוי מס' 42/81 לתכנית המתאר המקומית לירושלים
שנוי מס' 2/81 לתכנית שכון ציבורי מס' 5/03/2
קשריט

משרד הפנים מוזו ירושלים
תוק התכנון והבניה השכיח - 1965
התקנת הבניה
מועצה המועצה לתכנון ולבניה
החלטה ביום 3.2.87
לשקד הבניה מס' 3072

קנה
מועצה המקומית לתכנון ולבניה
ירושלים
חבנית מס' 3072
החלטה ביום 24.2.87
לחלוקת ק"מ - אזור התכנון החדש להקמת
בנין מגורים חללים בודדים
מספר ת"ת 4592/ה

בערכת יעוץ אדריכלי
משרד אדריכלות
3/1/87
אדריכלות

חתימות

הערות
הקברים הישנים יגורו ויבוססו על יסודות הבית על 100.00