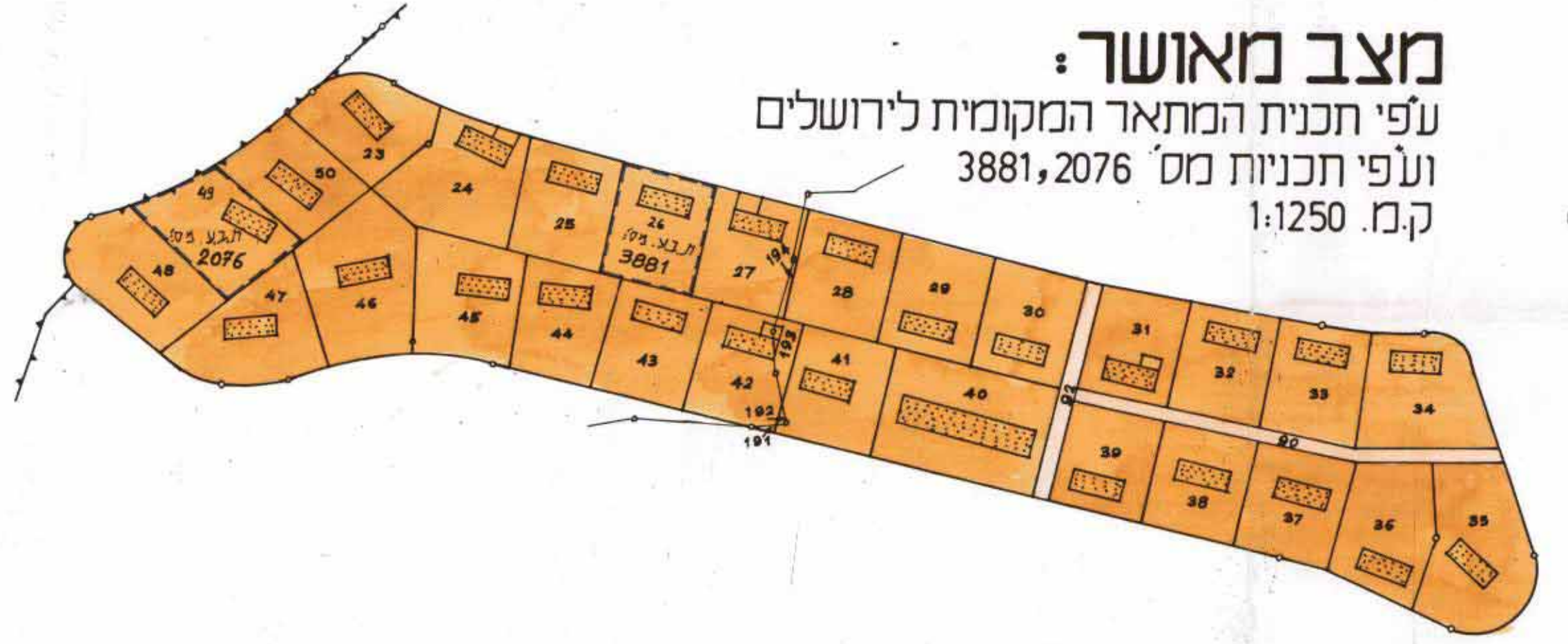


שרת המבחן
 24.06.00
 2000

מרחב תכנון מקומי ירושלים
תכנית מס' 4656
 שינוי מס' 1993 לתכנית המתאר המקומית לירושלים (62)
 שינוי מס' 1993 לתכנית מס' 2076
 שינוי מס' 1993 לתכנית מס' 3881 (שינוי תכנית מתאר מקומית)
תשריט ק.מ. 1:500

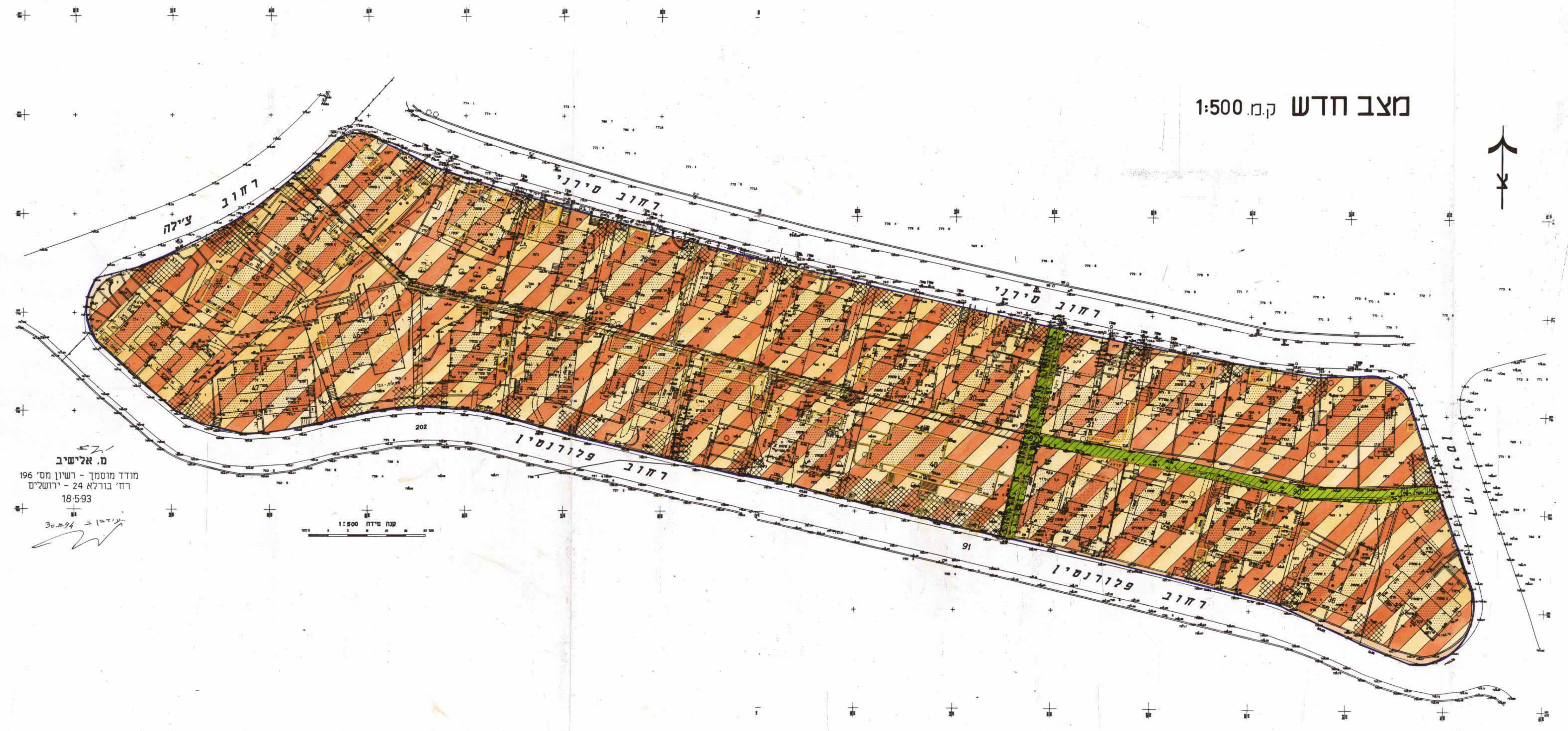
משרד הפנים מודיע
 אישור תכנית מס'
 תוקפה: 6/12/00
 18.593
 30.824



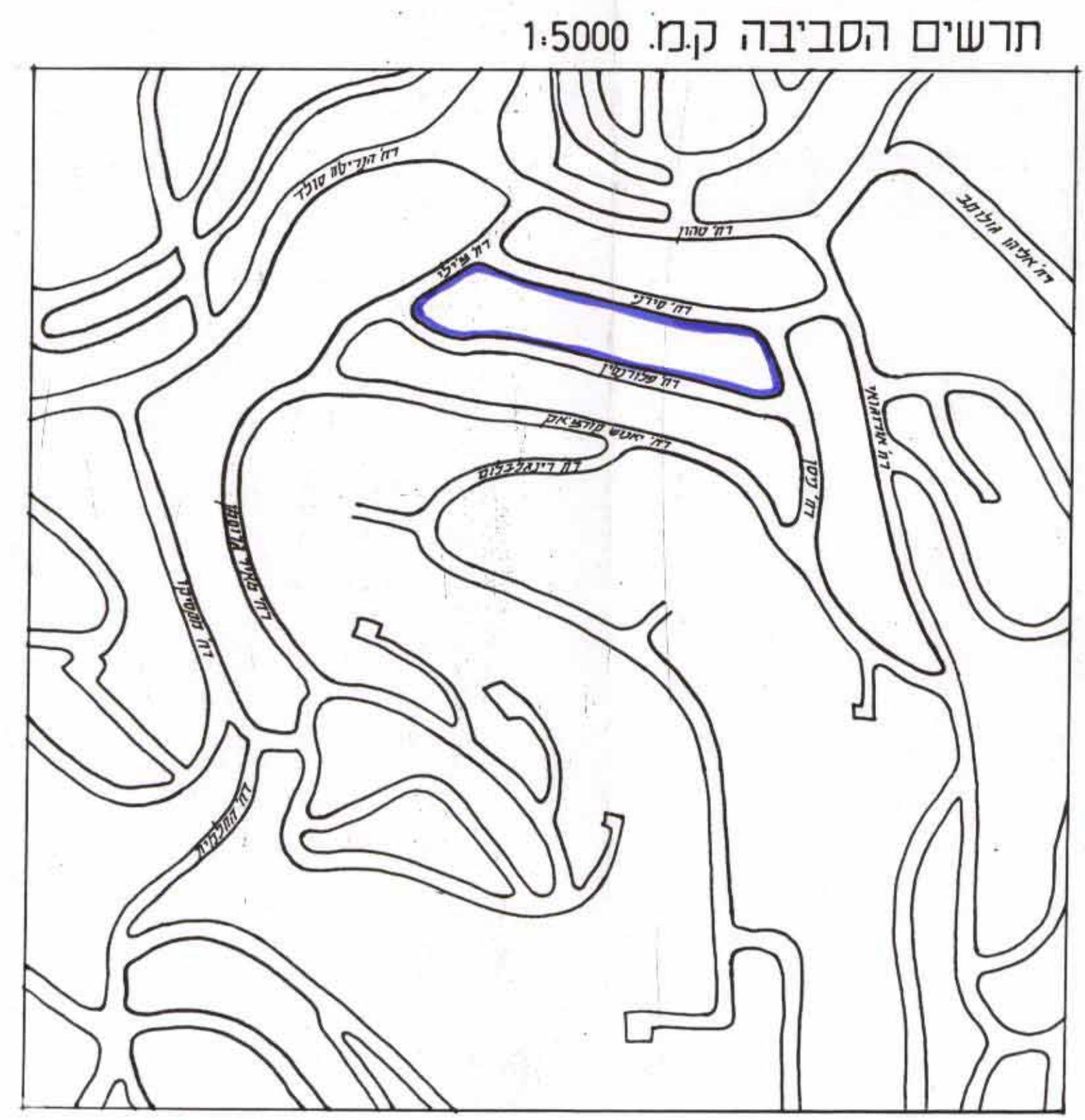
מצב מאושר:
 ע"פ תכנית המתאר המקומית לירושלים
 3881,2076 מס'
 ק.מ. 1:1250

- מקרא מצב מאושר:**
- גבול תכנית מאושרת
 - 3881,2076 מס' תכנית מאושרת
 - אזור מגורים 5
 - דרך קיימת/מאושרת
 - ביון קיים
 - גבול גוש
 - 30414 מס' גוש
 - גבול חלקה קיימת
 - 34 מס' חלקה קיימת

מצב חדש ק.מ. 1:500



- מקרא מצב חדש:**
- גבול התכנית
 - דרך קיימת/מאושרת
 - מעבר ציבורי להולכי תל
 - שטח לחניה פרטית
 - שטח פרטי עם זכות מעבר לציבור
 - אזור מגורים מיוחד
 - ביון קיים
 - בנוגדר להריסה
 - גבול גוש
 - 30414 מס' גוש
 - גבול חלקה קיימת
 - 49 מס' חלקה קיימת



תרשים הסביבה ק.מ. 1:5000

מ. אלישיב
 מודד מוסמך - רשיון מס' 196
 רח' בורלא 24 - ירושלים
 18.593
 30.824

חתימת יוזם התכנית: ערית ירושלים
 חתימת המתכנן: אדר' דוד נגב
 רח' שלומציון המלכה 18 יים טל 02-232533 9482
 תאריך: 25.7.96