
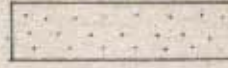






מחוז: ירושלים
 נפה: ירושלים
 עיר: ירושלים
 מקום: רח' עובדיה 3
 גוש: 30082 חלקה: 66
 שטח: 0.416 ס.מ.ד.

מס' סדורו י.ס. 290/97

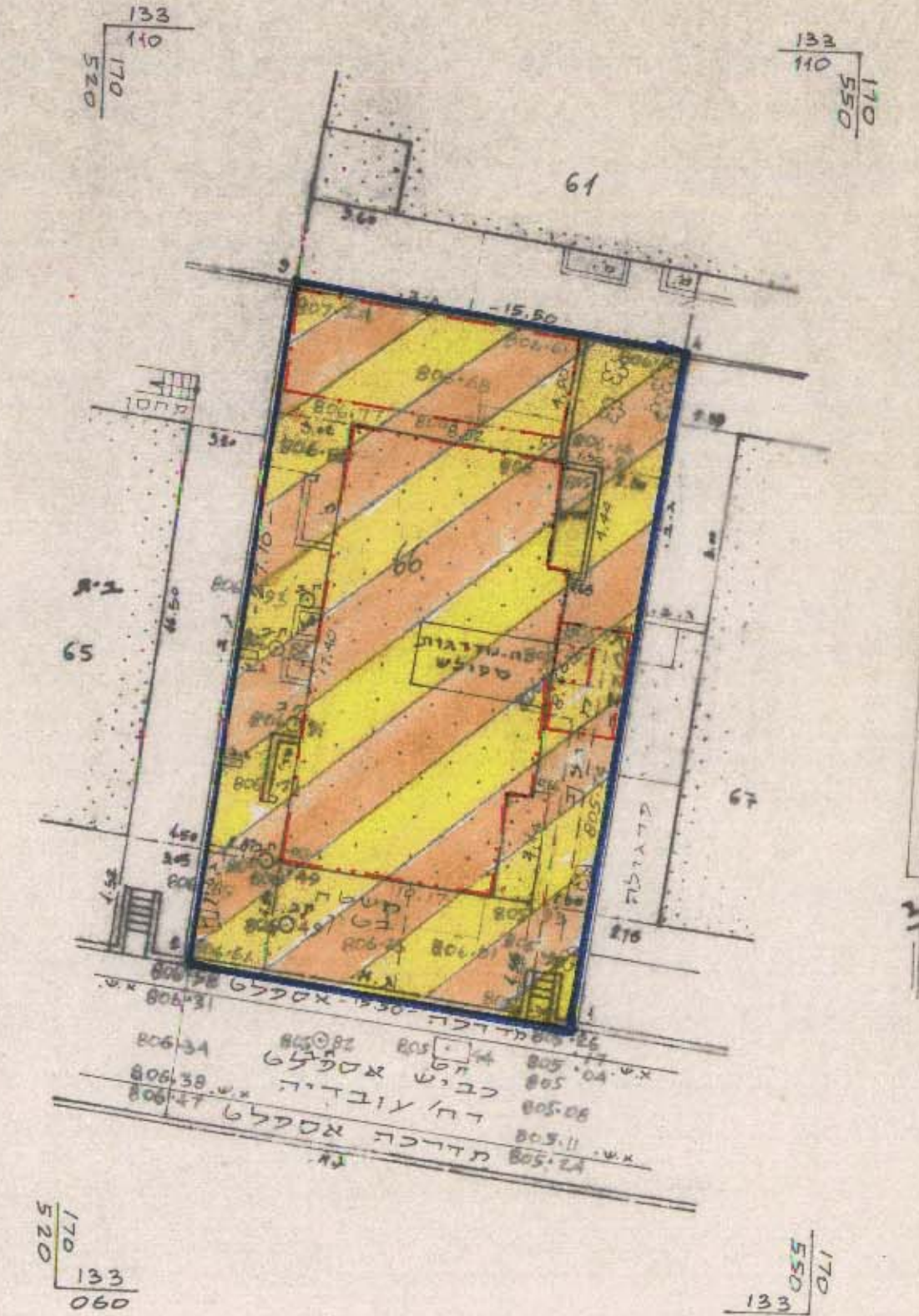
מקרא מצב חדש

-  גבול התכנית
-  אזור מגורים מיוחד
-  בנין קיים
-  גבול חלקה
-  מס' חלקה
-  קו בנין מידבי תת קרקעי
-  קו בנין מידבי לחוספת קומה ומעלית





תרשים הסביבה ק.ח. 1:5000



הערות
 1. המדידה מבוססת על נקודות המשלתיות מנ/478 ו-מנ/667.
 2. הגבה מבוססת על נקודה עירונית מס' 20 בגבה 190.86.

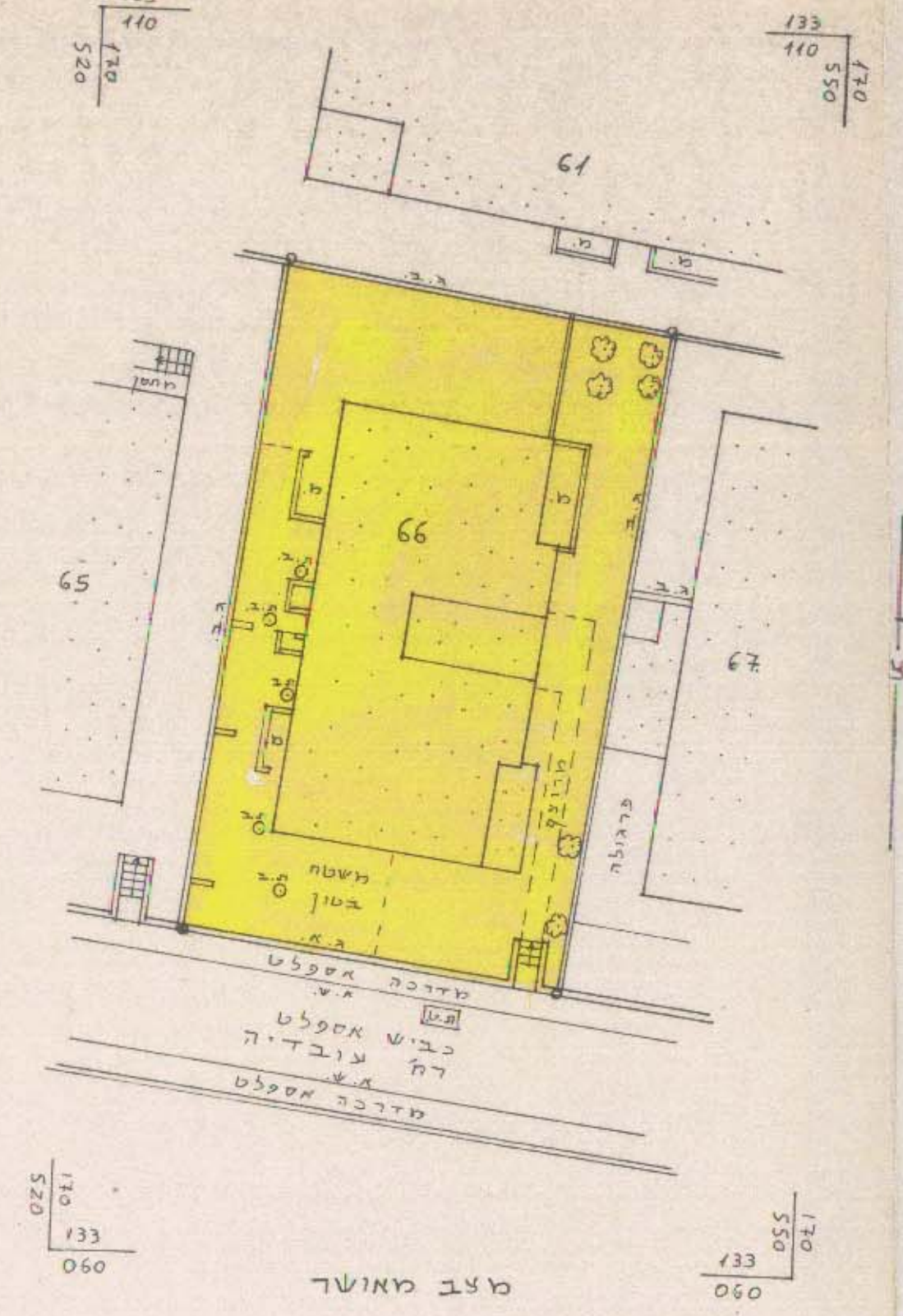


מקרא מצב מאושר

-  אזור מגורים 3
-  בנין קיים
-  גבול חלקה
-  מס' חלקה

מצב חדש
 ק.ח. 1:250

מחוז ירושלים
 מרחב תכנון מקומי ירושלים
 תכנית מס' 6272
 שינוי מס' 22/98 לתכנית המתאר המקומית לירושלים
 (שינוי תכנית מתאר מקומית)
 תשריט
 ק.ח. 1:250



מצב מאושר
 ק.ח. 1:250

חתימת בעלי הקרקע ומאיש התכנית: ש' בורשטיין
 בורשטיין שושנה דה עובדיה 3 ים טל. 5388922

בעלי קרקע משרד הפנים מחוז ירושלים
 מס' 6942
 הפקדת תכנית מס'
 הועדה המחוזית החליטה להפקיד את התכנית
 בישיבה מס' 1199 ביום 10.1.99
 יצחק רוזנבלו אדריכל
 רח' הגפן 4 אפרת
 רשיון מס' 23156

חתימת המתכנן:
 יצחק רוזנבלו דה הגפן 4 אפרת טל. 9933021 ת.צ. 1333787

תאריך: 1.3.99

לא לצרכי רישום
 יעקב טומן מנדל מוסמך
 מר. 322 טלפסס 16642
 ת.ד. 1595 ירושלים 9113
 5.11.97

יעקב טומן מנדל מוסמך
 מר. 322 טלפסס 16642
 ת.ד. 1595 ירושלים 9113
 16.2.99