


מרחב תכנון מקומי ירושלים
 תשריט מצורך לתכנית תכנון עיר מס' 1508
 תיקון מס' 26 שנת 1969 לתכנית מתאר ירושלים מס' 62
 הפיכת שטח פתוח צבורי (חלקי חלקות 44, 30 בנוש 30261)
 לאזור מגורים 2 ופיתוח החלקות 62, 64 בנוש 30157
 ברח' פרבשטין וקרית משה

ק.מ. 1:250



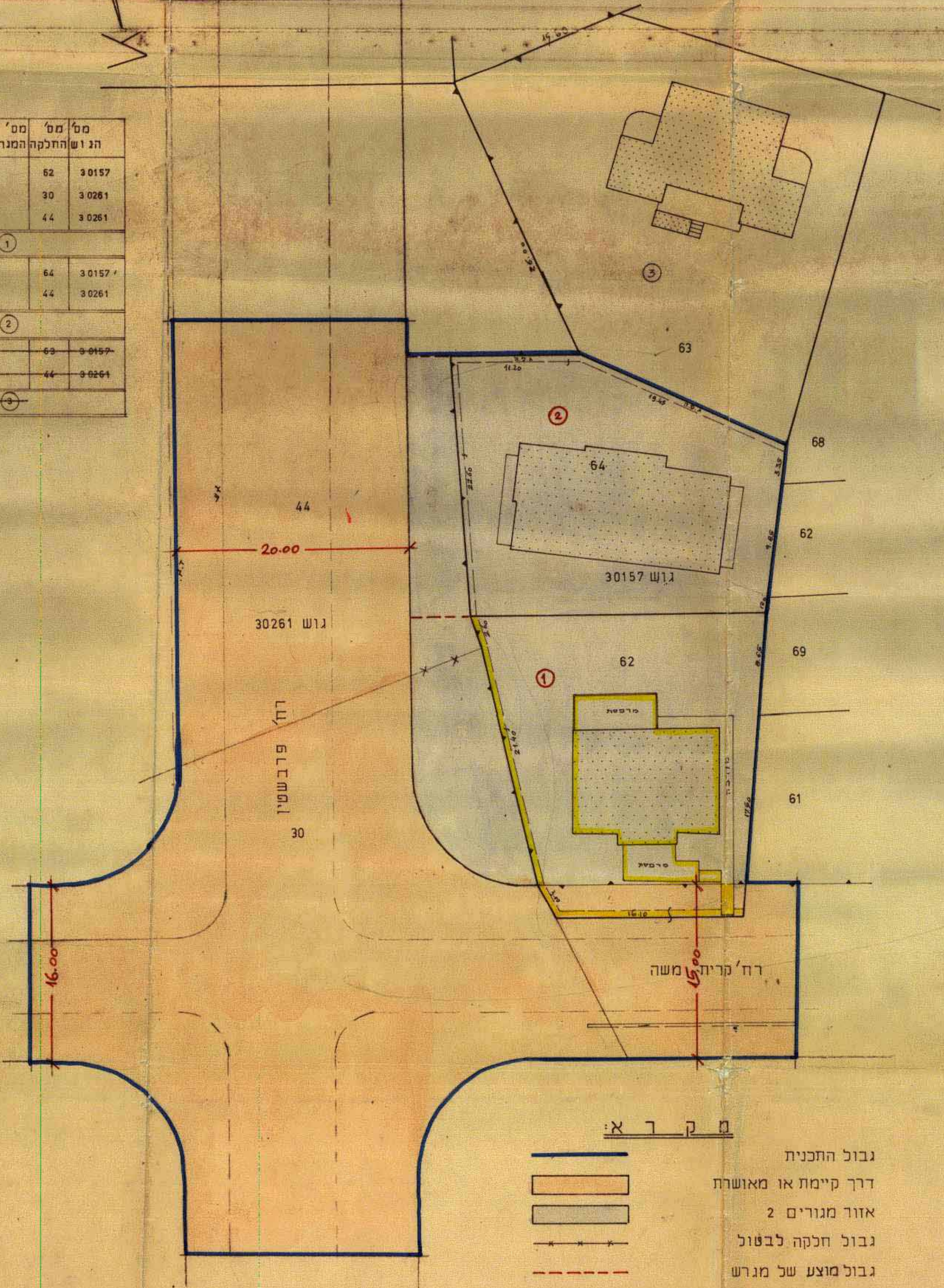
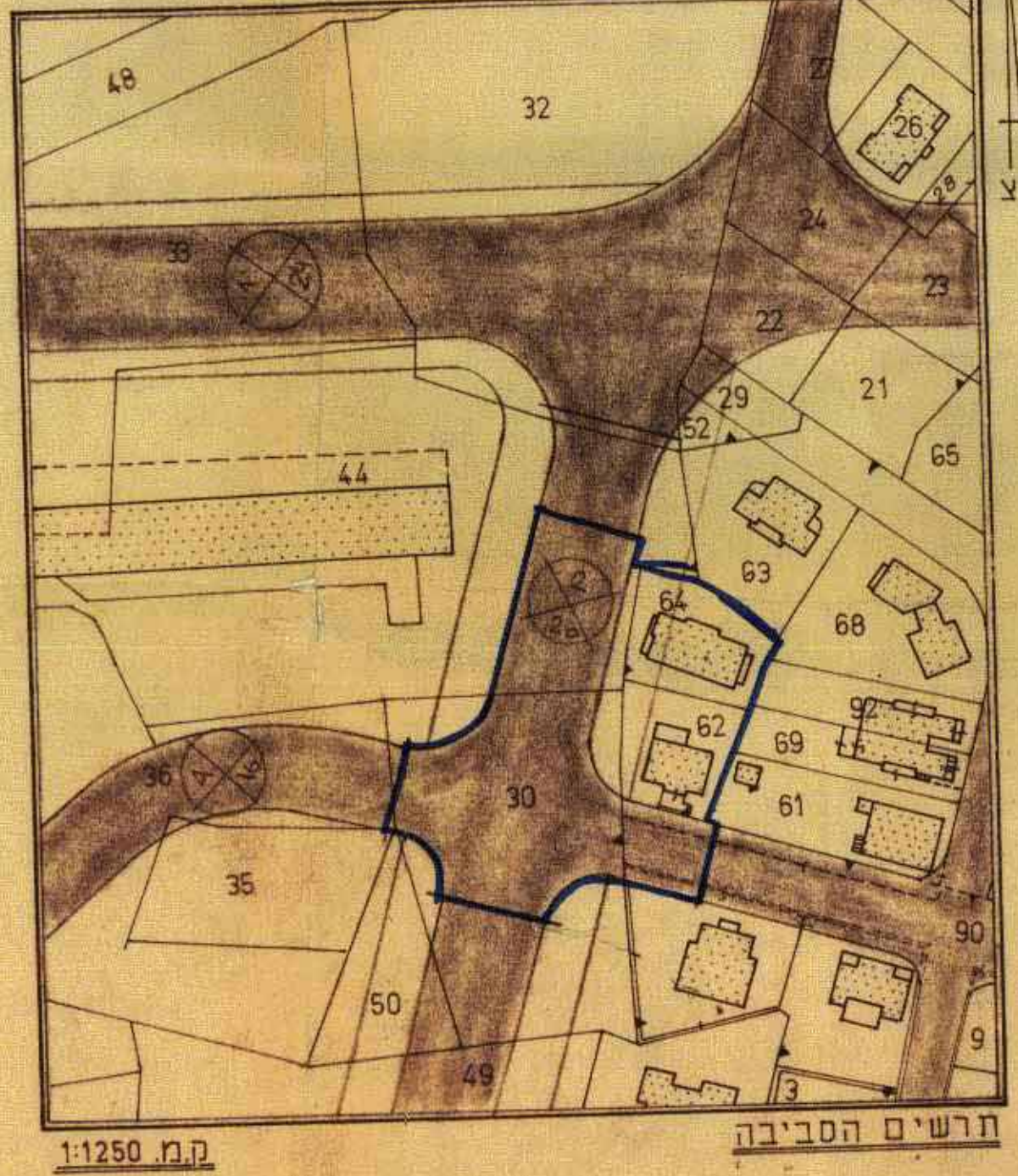
מס' תדרי מס. 314/66

טבלת שטחים

מס' חלקה	מס' שטח	שטח רשום במטר	שטח נותר במטר	% שטח נותר	מס' חלקה	מס' שטח	שטח רשום במטר	שטח נותר במטר	% שטח נותר
62	30157	491	491	100	44	30261	2964	140	5
64	30261	7333	7333	100	30	30261	7333	23	0,31
①									
64	30157	546	546	100	30	30261	7333	100	1,36
62	30261	7333	7333	100	30	30261	7333	23	0,31
②									
62	30157	856	856	100	30	30261	7333	23	0,31
64	30261	7333	7333	100	30	30261	7333	23	0,31
③									
-1086									

חתימת הבעלים: *[Signature]*
 חתימת המתכנן: *[Signature]*
 תאריך: 8.5.1970

הערות:
 אין התנגדות מצדו לביצוע תוכנית זו.
 התוכנית אושרה על ידי אגף המרחב והתכנון של משרד המגורים והתכנון.
 כל שינוי בתוכנית ייעשה בהתאם להוראות משרד המגורים והתכנון.
 תאריך: 8.5.1970



- מקרא**
- גבול התכנית
 - דרך קיימת או מאושרת
 - אזור מגורים 2
 - גבול חלקה לבטול
 - גבול מוצע של מגרש
 - מספר מגרש מוצע
 - בנין קיים
 - גדר להריסה
 - בנין להריסה

הוצעה המקומית לתכנון ולבניה ירושלים
 1508
 הנויה בין ערים מס' 21.6.70
 התליטה בישיבתה מס' 166
 כאשר את התכנית תירץ לפי התנאים הבנויים בד"ח
 יושב ראש *[Signature]*

משרד המגורים והתכנון
 תוקם התכנון והבניה השכיחה-1762
 מס' 1508
 מס' 166
 תאריך: 8.5.1970
[Signature]