

מחוז ירושלים

מרחב תכנון מקומי ירושלים
תכנית מס' 7176 א'

שינוי מס' 2002/ לתכנית המתאר המקומית לירושלים
(שינוי תכנית מתאר מקומית)

תשריט

ק.מ. 1:250

חתמת בעלי קרקע ומגיש התכנית
הקדש כולל חב"ד מ.ה. 900003394
לידי ע"ד **אשר דל**
רחוב הכנסת אורזים 1 ת.ד. 5046
טל. 02-6273444 ירושלים

חתמת המתכנן
דורית גורן-אדריכלית
רשון מס' 25192
רחוב אנריס 8 - ת.ד. 2193
טל. 02-6247347 ירושלים 91021





תאריך: 28.11.04

מצב מאושר







מחוז : ירושלים
נפה : ירושלים
המקום : מאה שערים
שכ' מאה שערים, רח' מאה שערים מס' 30
גש : 30063
חלקה : 61

חוק עבר בעלים
הטוטה 110 מ"ר ולפי חישוב

סקרא-מצב מאושר

-  גבול התכנית
-  אזור מסחרי
-  דרך קיימת או מאושרת
-  בנין קיים
-  גבול חלקה קיימת
-  מספר חלקה קיימת

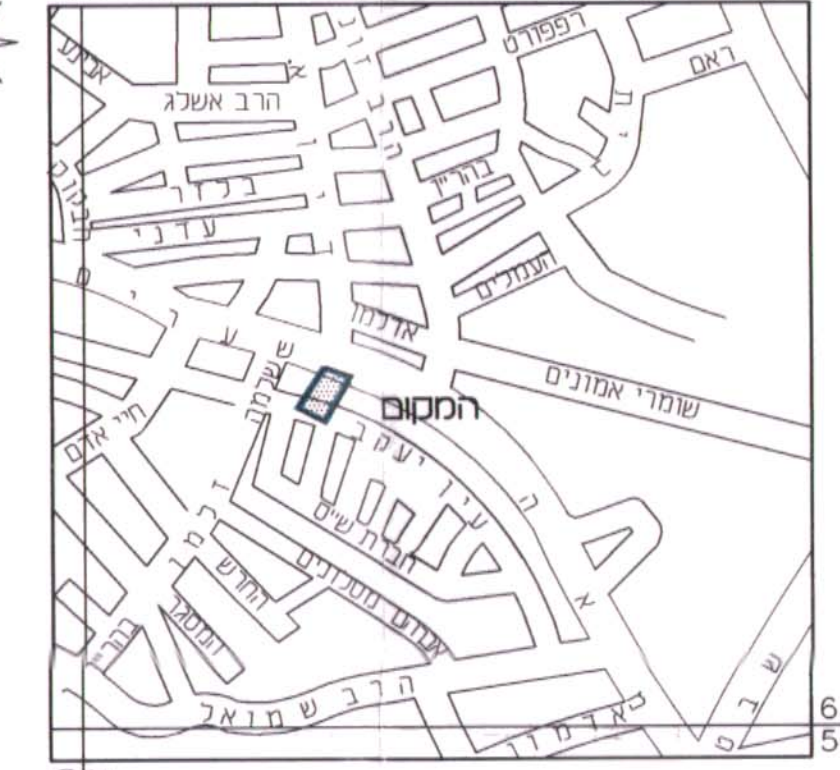
סקרא-מצב חדש

-  גבול התכנית
-  אזור מגורים מיוחד
-  בנין קיים
-  חזית מסחרית
-  גדר ומדרגות להריסה
-  גבול חלקה קיימת
-  מספר חלקה קיימת
-  קו בנין מירבי לתוספת בניה
-  קו בנין מירבי לתוספת מחסן

תרשים המקום קנה מידה 1:1250



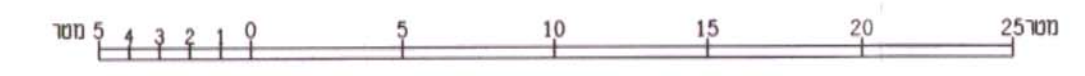
תרשים הסביבה קנה מידה 1:5000



לא לצרכי רישום!

הערות:
1. המפה קשורה לרשת ארצית ומבוססת על נק. ממעלהית ים 7857, ים LA.7858 1029.
2. הגבהים אבסולוטיים.

קנה מידה 1:250



א. מירמן, מודד מומתק
רשיון מס' 467

גבעת שאול, בית הדפוס 12
בית שנהב אגף B
טל: 5 1 5 6 6 1
פקס: 6 5 2 4 7 7 7



ירושלים, 25.04.2002.



דורית גורן
אדריכלית ומתכנתת ערים
מ.ה. 25192