

# מחוז ירושלים

מרחב תכנון מקומי ירושלים  
תכנית מס' 6211

שינוי מס' 17/98 לתכנית המתאר המקומית לירושלים  
ושינוי מס' 2/98 לתכנית 3770 שדבר הפקדתה  
פורסם ב.פ. מס' 4053 מיום 05.11.1992  
( שינוי תכנית מתאר מקומית )

## תשריט

ק.מ. 1:250

חתימת בעל הקרקע

**דולאט חקריאן** ת.ז. 015854300

קבלין אהרון ת.ז. 779791  
קבלין אניצה ת.ז. 779792  
אוחיון יהודה ת.ז. 63258115  
רשות הפיתוח

חתימת מגיש התכנית

**שלומה חקריאן**

ת.ז. 017954692  
מעלות דפנה 134/35  
טל. 02-6713629 ירושלים

חתימת המתכנן

**דוריתה גורן-אדריכלית**

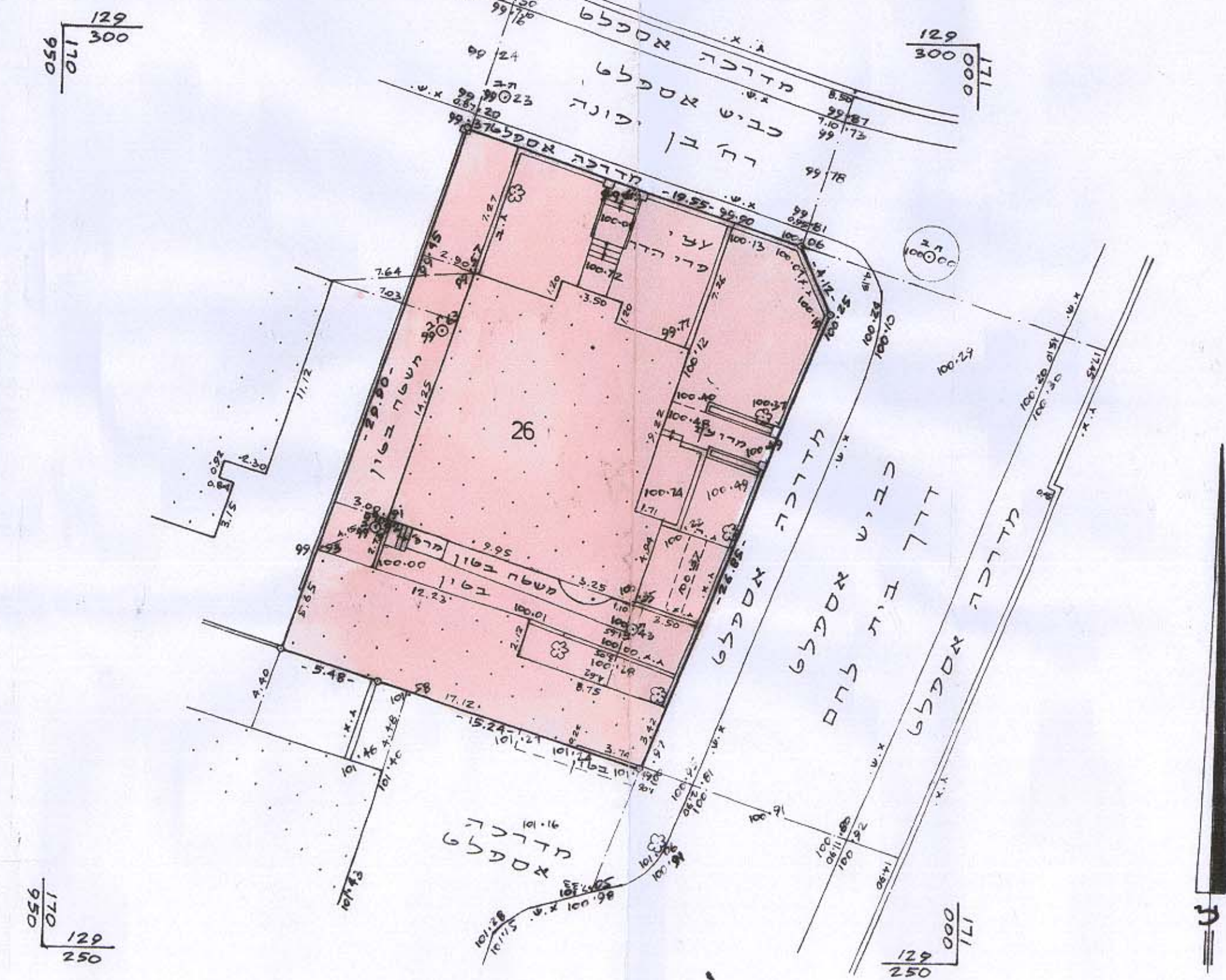
רשיון מס' 25192  
רחוב אגריפס 8 - ת.ז. 2193  
טל. 02-6247347 ירושלים 91021

תאריך: 19.05.99

## מצב מאושר

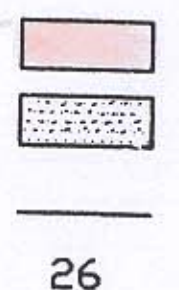
על פי תכנית המתאר המקומית לירושלים  
ק.מ. 1:250

מס' סדורי י.ס. 197



## מקרא - מצב מאושר

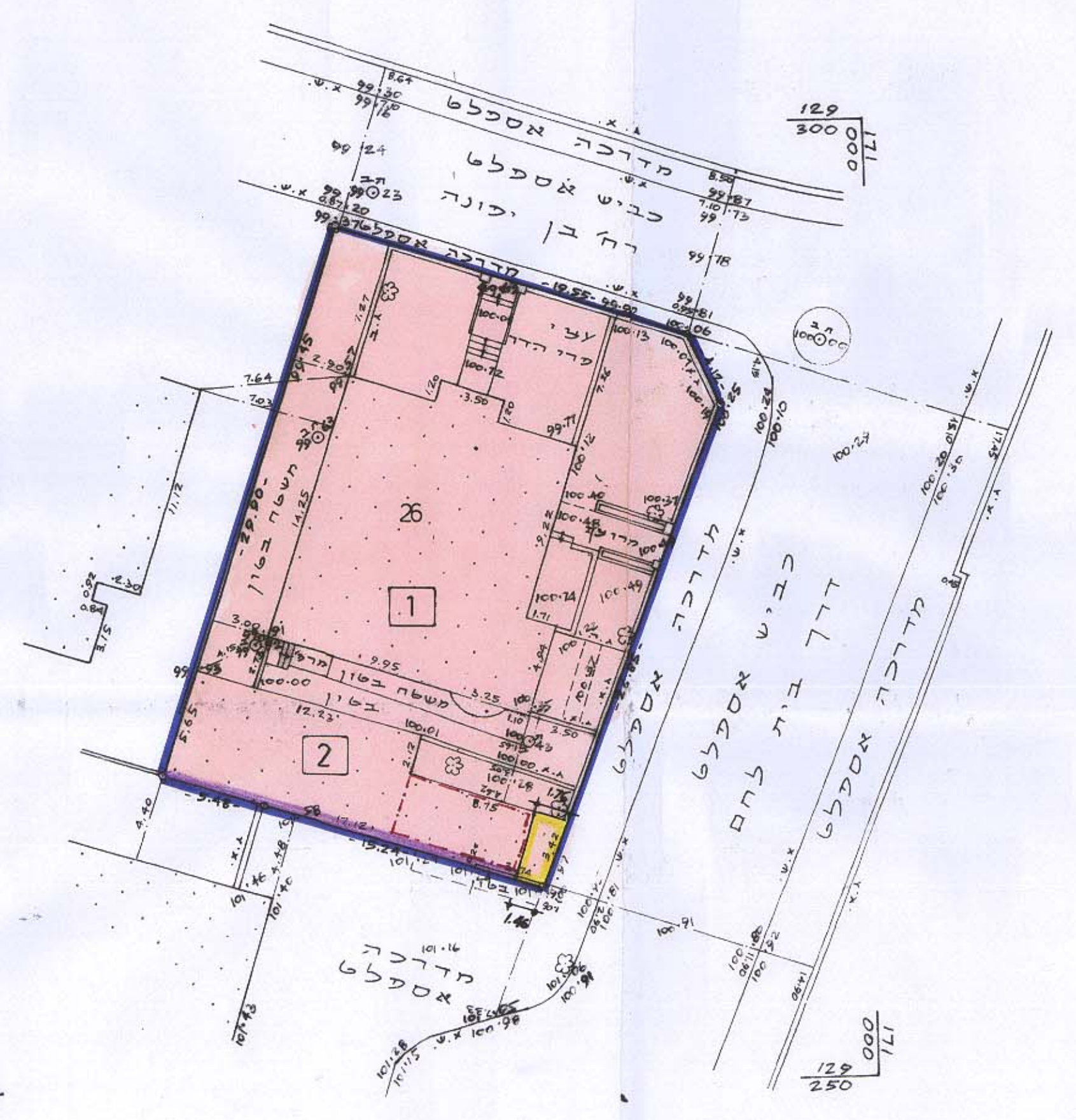
- אזור מגורים 1
- בנין קיים
- גבול חלקה קיימת
- מספר חלקה קיימת



## מצב חדש


ק.מ. 1:250

מס' סדורי י.ס. 248197



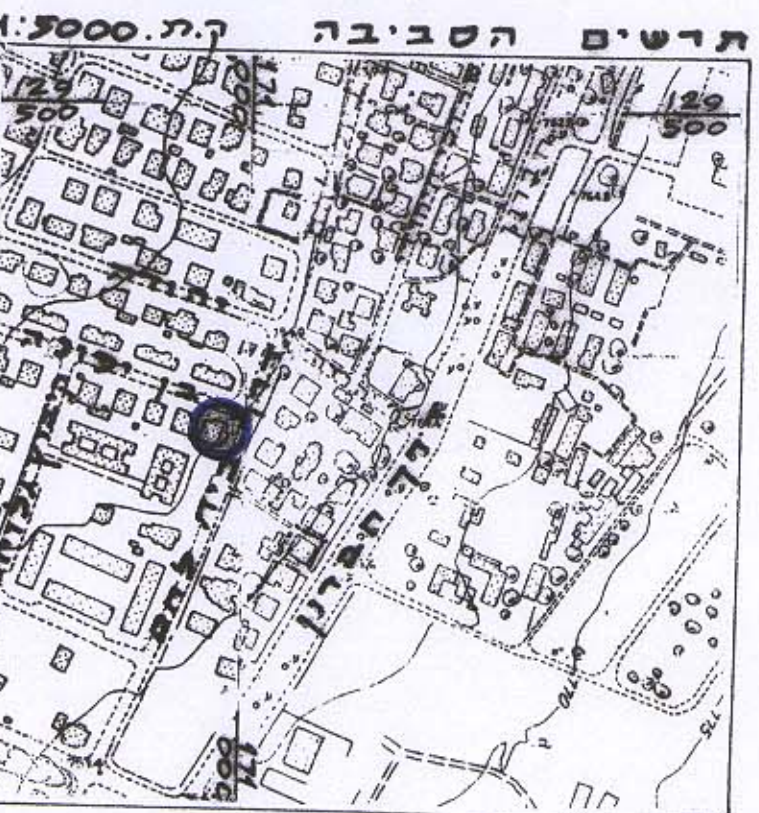
## מקרא - מצב חדש

- גבול התכנית
- אזור מגורים 1
- בנין קיים
- מבנה להריסה
- חזית מסחרית
- מספר בנין
- גבול חלקה קיימת
- מספר חלקה קיימת
- קו בנין מרובי לחוספת



הערות  
1. המדידה מבוססת על נקודות  
ממשלתיות י"ס/1011 ו-1/מנ/352.  
2. הגבה יחסי נמצא על ת.ב.  
בגבה 100.00.

מחוז: ירושלים  
נפה: ירושלים  
עיר: ירושלים  
מקום: דרך בית לחם 90  
גוש: 3000 חלקה: 26  
שטח: 0.639 מ.ד.



לא לצרכי רישום  
יעקב טומך מודד מוסמך  
מ.ר. 322 טלפקס 02-5816662  
ת.ד. 1395 ירושלים 91013  
19.1.99  
יעקב טומך מודד מוסמך  
מ.ר. 322 טלפקס 02-5816662  
ת.ד. 1395 ירושלים 91013  
2.2.98