

מרחב תכנון מקומי שיקמים

תכנית מפורטת 1/136/03/6

נר ישראל

- מחוז: _____ הדרום
- נפה: _____ אשקלון
- מועצה: _____ אזורית חוף אשקלון
- מקום: _____ מושב נר ישראל
- שטח התכנית: 26,411 דונם
- יזום: _____ מושב נר ישראל
- בעל הקרקע: _____ מנהל מקרקי ישראל
- עורך התכנית: אדר. ליה פורמן
- תאריך: _____ 10-85

דוערה המוקדמת לתכנון ולבניה
ש.ק.מ.י.פ.
תחילת מדנה פשוטה
מס' 193
תאריך: 1986.1.1
תוסט: להקלין בלוי ת.ר.ה. המוחית
לשנת 1986

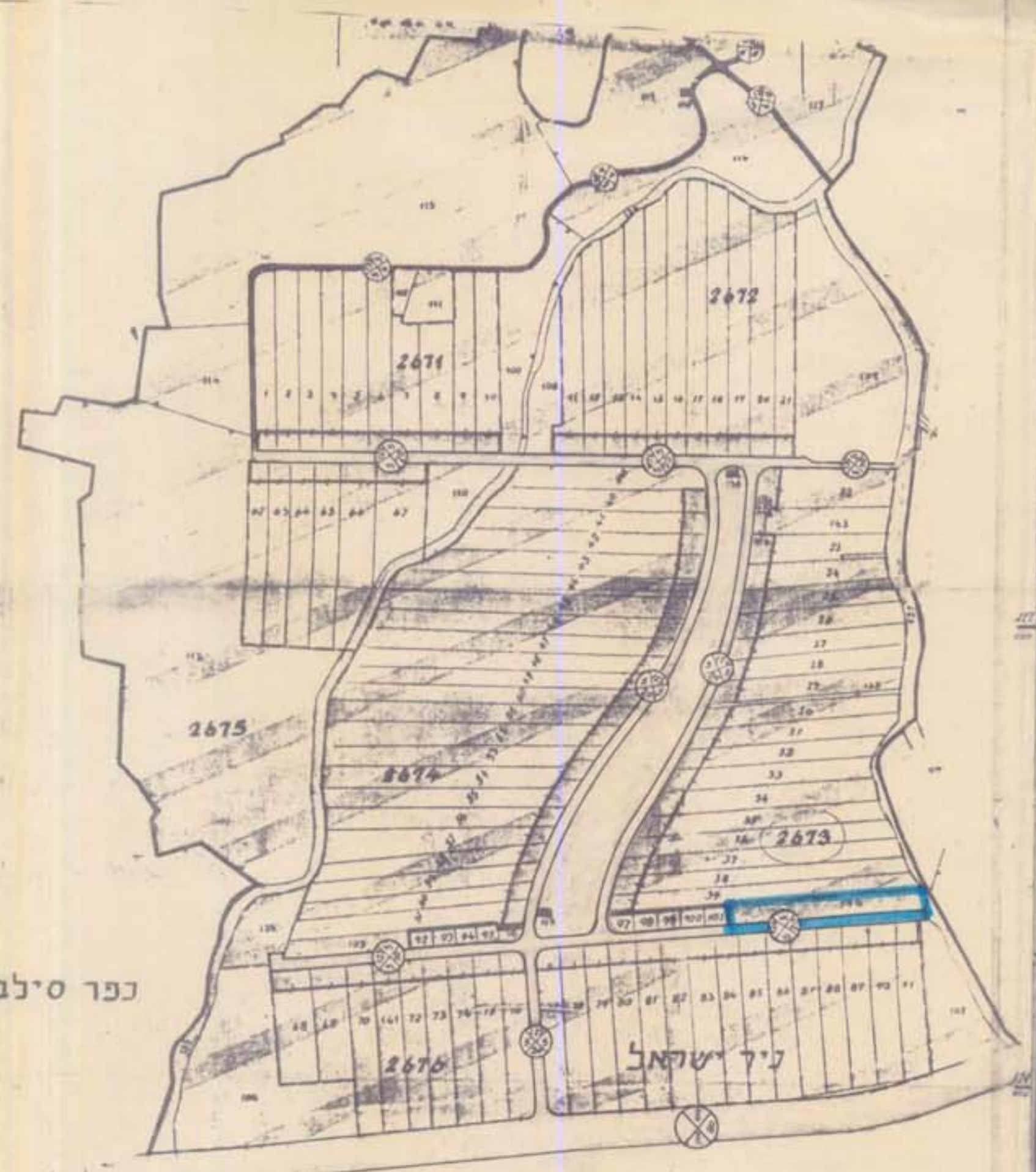
הועדה המקומית לתכנון ולבניה
ש.ק.מ.י.פ.
תחילת מדנה פשוטה
מס' 193
תאריך: 1986.1.1
תוסט: להקלין בלוי ת.ר.ה. המוחית
לשנת 1986

התיבות
היזום
בעל הקרקע
המתכנן

לוח שטחים

שטח כרום	שטח קיים	שטח מוצע	אזור
22,011	22,011	22,011	שטח למבני ציבור
4,400	4,400	4,400	אזור מגורים מיוחד
26,411	26,411	26,411	דרך קיימת
			מספר הדרך
			קו בנין
			רוחב הדרך

- מקרא**
- גבול התכנית
 - שטח למבני ציבור
 - אזור מגורים מיוחד
 - דרך קיימת
 - מספר הדרך
 - קו בנין
 - רוחב הדרך

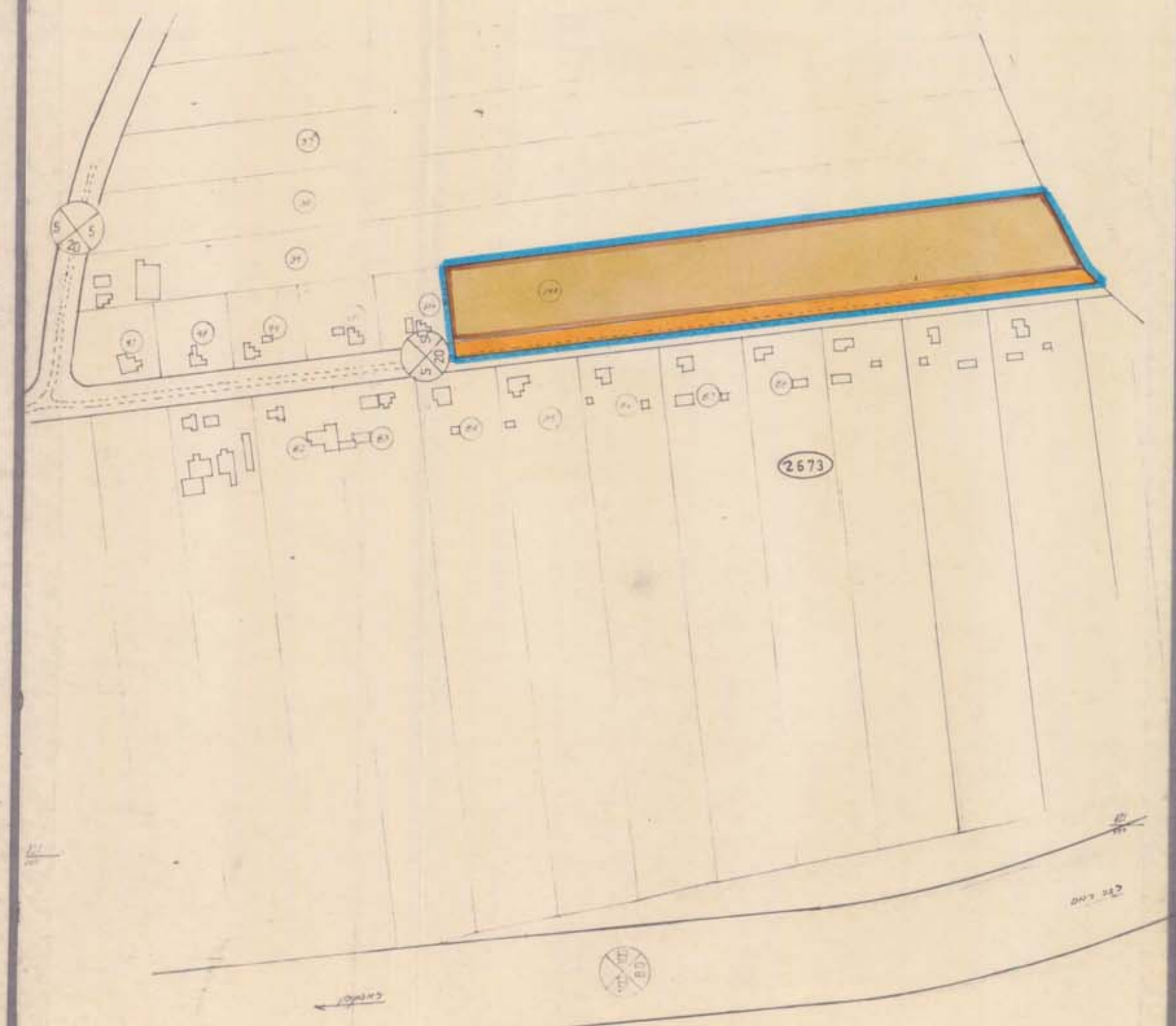


נפר סילבוי

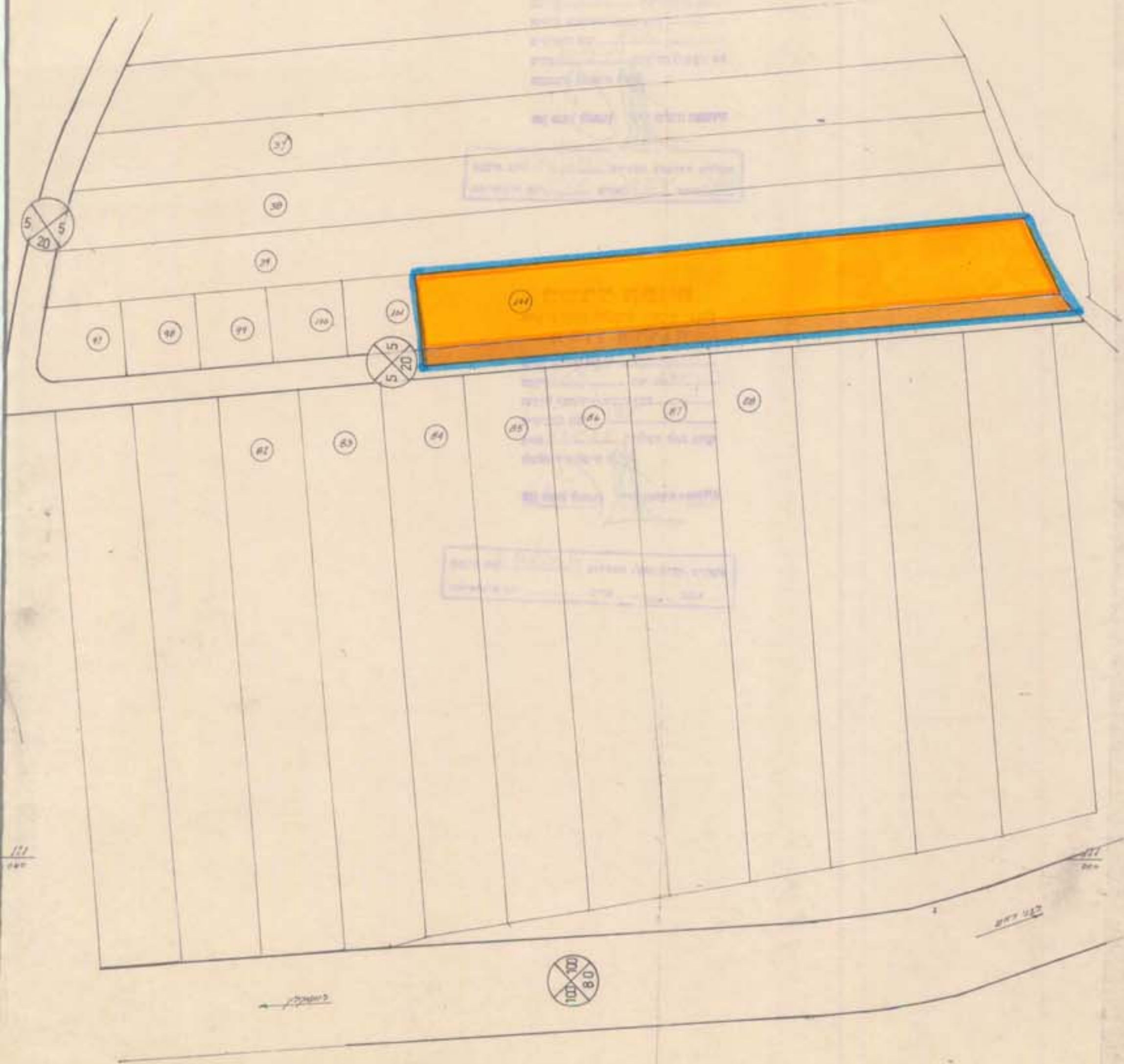
ברכיה

הודיה

תרשים הסביבה
1:10000



מצב קיים 1:2500 ק.מ.



מצב מוצע 1:2500 ק.מ.

משרד הפנים

חוק התכנון והבניה תשכ"ז-1965
מחוז הדרום

פרוטוקול מס' 354
תאריך: 1986.1.1
משרד הפנים

מס' 136/03/6
מס' 354
מס' 248

משרד הפנים

חוק התכנון והבניה תשכ"ז-1965
מחוז הדרום

פרוטוקול מס' 354
תאריך: 1986.1.1
משרד הפנים

מס' 136/03/6
מס' 354
מס' 248