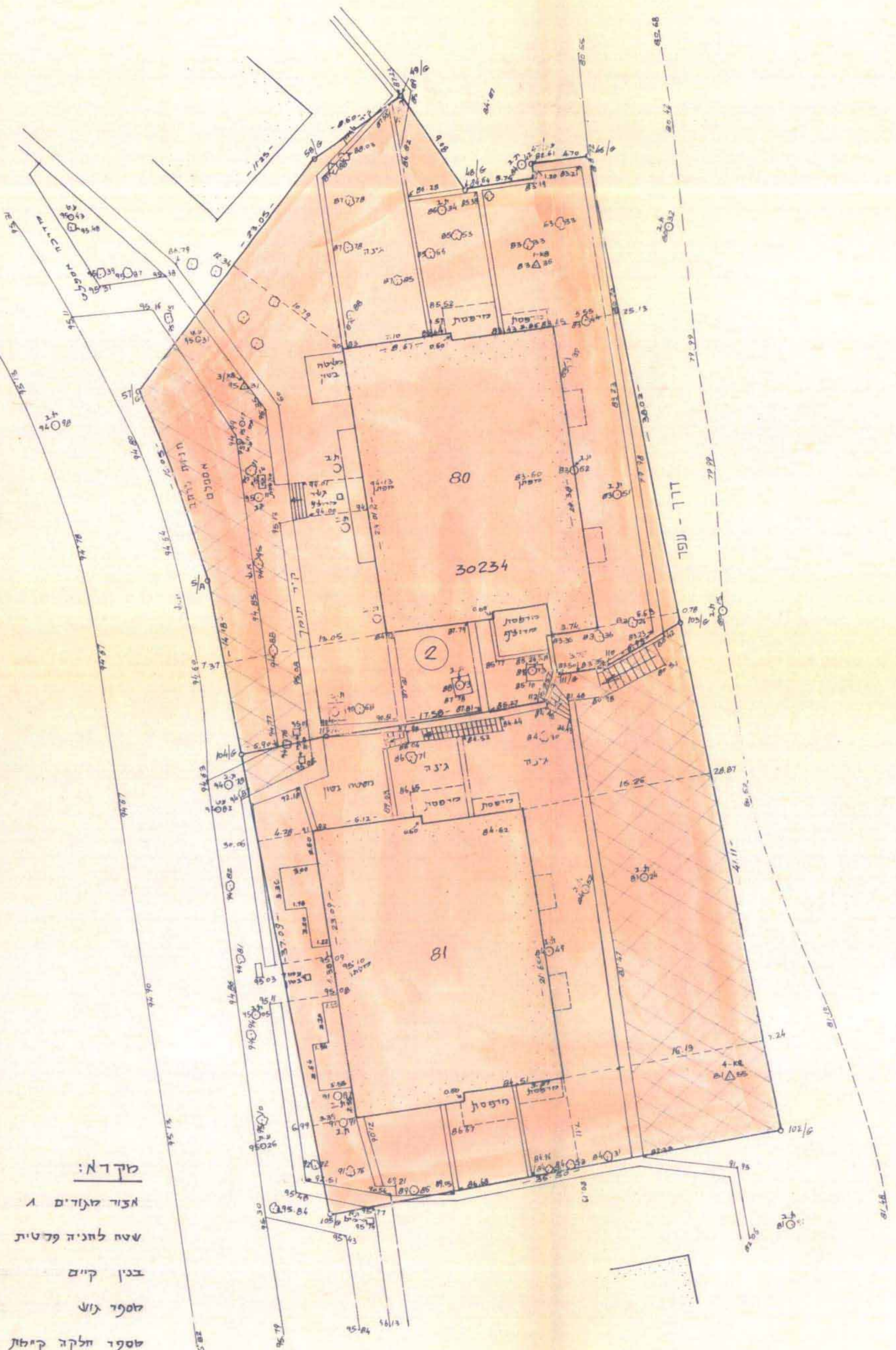


מרחב תכנון מקומי ירושלים
 תכנית מס' 4211
 שינוי מס' 1/90 לתכנית מס' 1471
 (שינוי תכנית מתאר מקומית)

תשריט
 ק.מ. 1:250

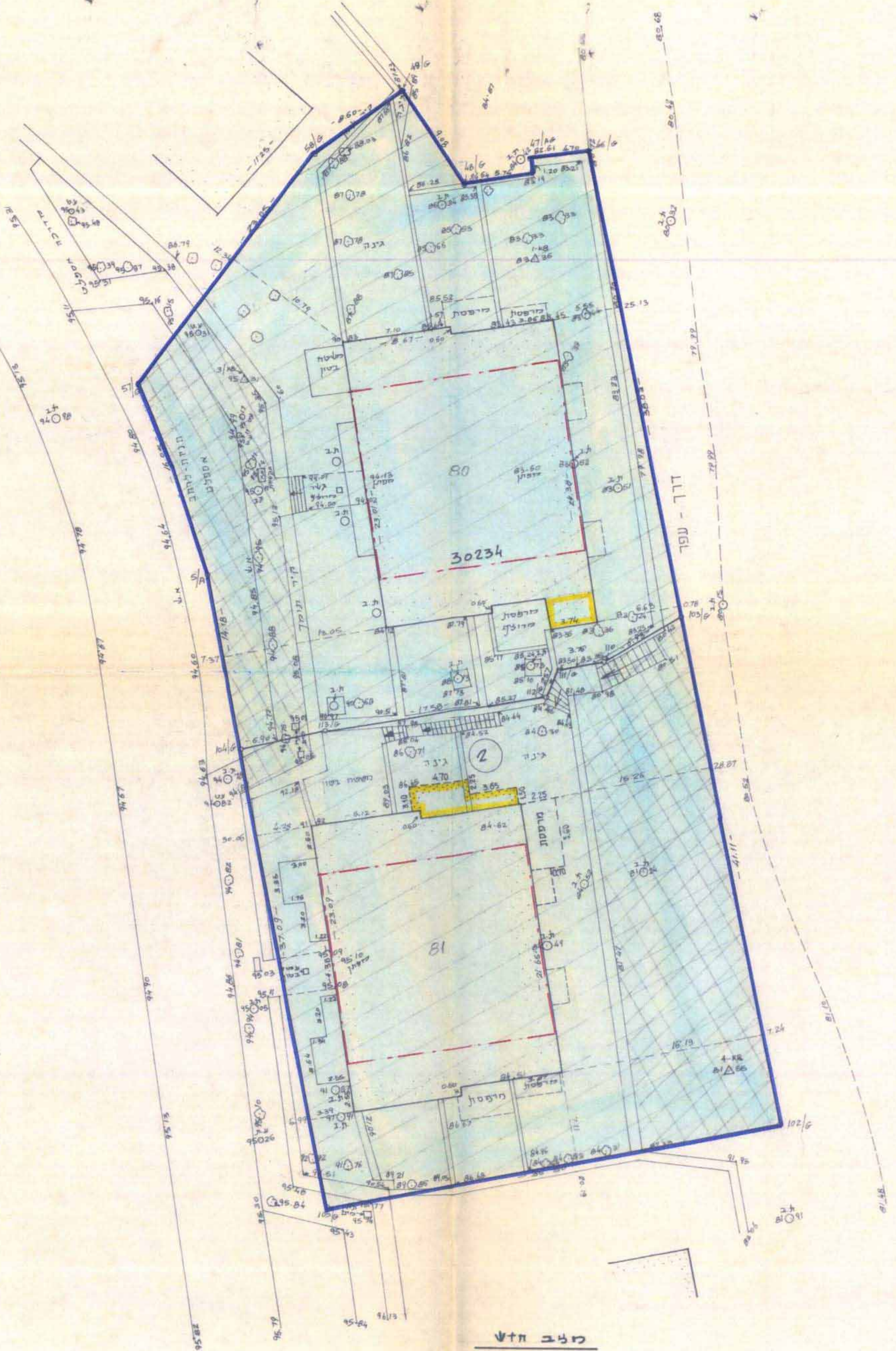
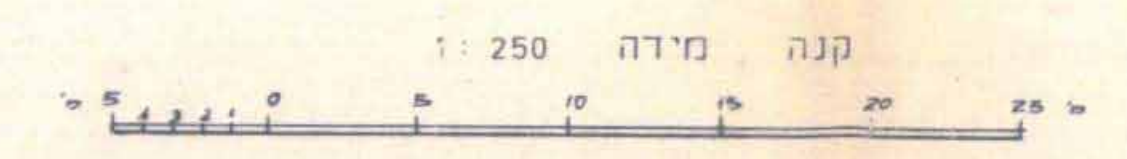
משרד הפנים מחוז ירושלים
 תוקף התכנון והחלטות - 2000
הפקדת תכנית מס' 4211
 הועדה המחוזית לתכנון ולבנייה
 מס' 20-6-91
 מס' 6-92 לתקנות א"ת התכנון
 יו"ר הוועדה: *[Signature]*

משרד הפנים מחוז ירושלים
 תוקף התכנון והחלטות - 2000
אישור תכנית מס' 4211
 הועדה המחוזית לתכנון ולבנייה
 מס' 20-6-91
 מס' 6-92 לתקנות א"ת התכנון
 יו"ר הוועדה: *[Signature]*



כרזב מאושר ע"פ תכנית מס' 1471

מקרא:
 אזור מגורים 1
 שטח לחניה פרטית
 בנין קיים
 מספר גוש
 מספר חלקה קיימת
 מספר מגרש
 30234
 81
 2



כרזב חדש



גוש : 30234
 מגרשים : 81, 80

שטח ב"ר	מ"ר
4.850	80
1.377	81

הוכן בשביל:
מקרא:
 גבול התכנית
 אזור מגורים 2 מיוחד
 שטח לחניה פרטית
 בנין קיים
 מספר גוש
 מספר חלקה קיימת
 גבול חלקה קיימת
 מספר מגרש לאזור
 קו בנין חדש למספר קווארטר



הערות:
 1. הגבהים הינם גבהים מוקדמים
 2. הגבהים מבוססים על י"מ 3262 שנקבעו 100.00

תאריך	23.2.92
מספר	18.7.91
יוסף קראוס - מודד מוסמך	
רח' חרב קסטובסקי 3, קרית משה, ירושלים. טל: 5514-03	
חתימה	3.7.90

מחייבת בעלי הקרקע ומוע"ת התכנית
 מאשרת, קאדלצ'י או פנים אחרות פ' י"מ ע"פ בקשה מס' 22292 של פסקים וקוד פק"ל צ"ע: שלום - דוקרמן-התלית
 עורך תיקן ד"ר פנחס אהרון ז"ל ע"פ 5.5. על 22292
 בשם: הוועדה המחוזית לתכנון ולבנייה - ירושלים

חתימת ד"ר מרסל בנ-גורן
 יו"ר הוועדה המחוזית לתכנון ולבנייה
 ירושלים, יום 23.2.92
 מס' 22292 של פסקים וקוד פק"ל צ"ע: שלום - דוקרמן-התלית
 מס' 664005

לא לצרכי דפוס