





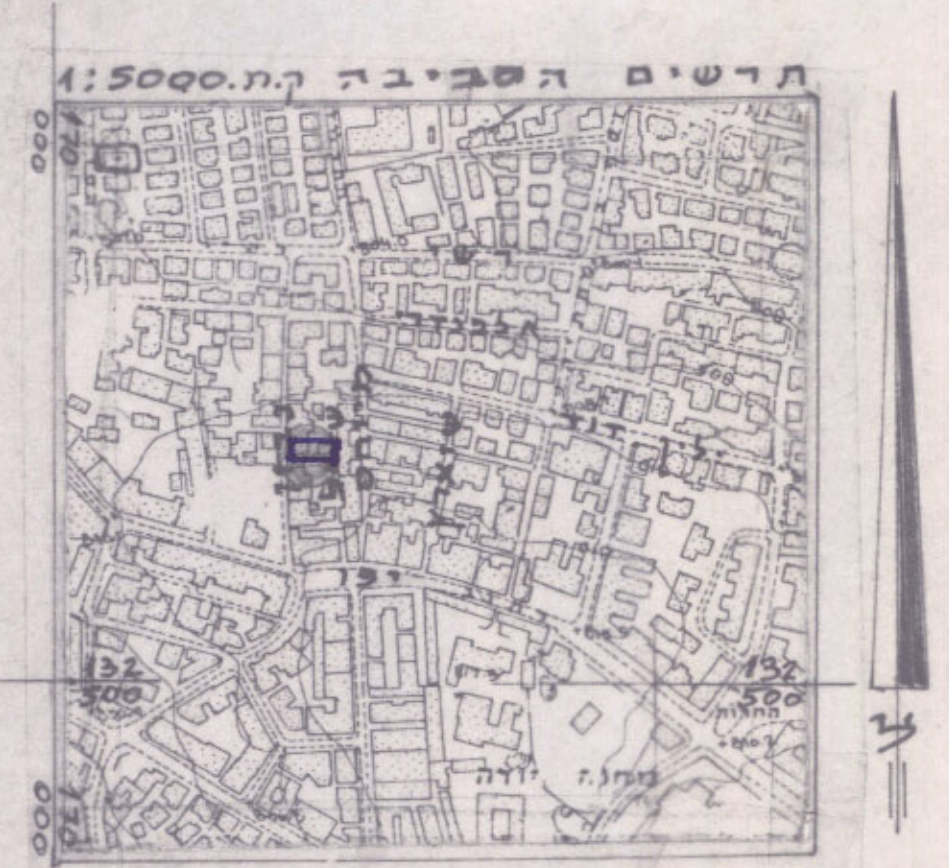


מחוז: ירושלים  
 נפה: ירושלים  
 עיר: ירושלים  
 מקום: רח' שד"ל 15  
 חש. 30072 חלקה: 71  
 שטח: 0.171 ס.ח.ד.

- מקרא מצב חדש
-  גבול תכנית
  -  אזור מגורים מיוחד
  -  בנין קיים
  -  גבול חלקה
  -  מס' חלקה
  -  קו בנין מרבי לחוספת בניה

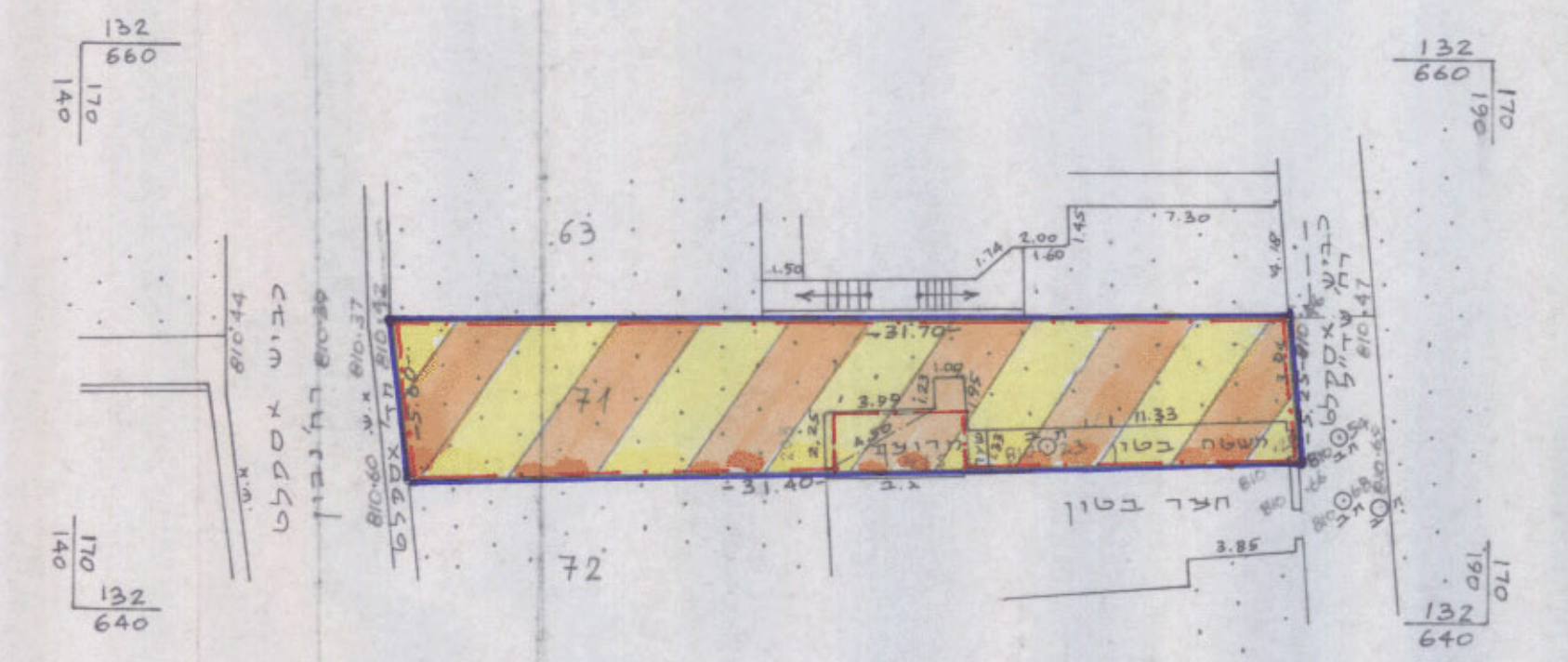


- הערות
1. המדידה מבוססת על נקודות המשלתיות מנ/440 ו-מנ/441.
  2. הגבה מבוססת על נקודה עירונית מס' 23 בגבה 815.51.

יעקב סומך מהנדס  
 מגר 25521 טלמקס 02-581642  
 ת.ד. 1395 ירושלים 91013  
 16.7.2000




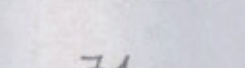
לא לצרכי רישום  
 יעקב סומך מהנדס  
 מגר 25521 טלמקס 02-581642  
 ת.ד. 1395 ירושלים 91013  
 14.10.98

מס' סדורי י.מ. 405.98



מצב חדש  
 ק.מ. 1:250

מצב מאושר  
 ע"פ תכנית המתאר המקומית לירושלים  
 ק.מ. 1:250

- מקרא מצב מאושר
-  אזור מגורים 3
  -  בנין קיים
  -  גבול חלקה
  -  מס' חלקה

מחוז ירושלים  
 מרחב תכנון מקומי ירושלים  
 תכנית מס' 7250  
 שינוי מס' 99 / לתכנית המתאר המקומית לירושלים  
 (שינוי תכנית מתאר מקומית)  
 תשריט  
 ק.מ. 1:250

חתימת בעלי הקרקע ומגישי התכנית: *אריאל רוסק*  
 רוטנברג משולם רח' שד"ל 15 י-ם טל. 5002618

משרד הפנים מחוז ירושלים  
 4850  
 הפקדת תכנית מס'  
 הועדה המחוזית החליטה להפקיד את התכנית  
 ביישובה מס' 5100 ביום 4.5.98

חתימת המתכנן:  
 יצחק רוזנבלו דה הגפן 41 אפרת טל. 9933021 ת.ס. 1393787

משרד הפנים מחוז ירושלים  
 4850  
 אישור תכנית מס'  
 הועדה המחוזית החליטה לאשר את התכנית  
 ביישובה מס' 19100 ביום 21.6.00  
 סמנכ"ל תכנון י"ר הועדה

תאריך: 25.7.00