

פרדוב תכנון מקומי ירושלים

תכנית ס"פ 2889

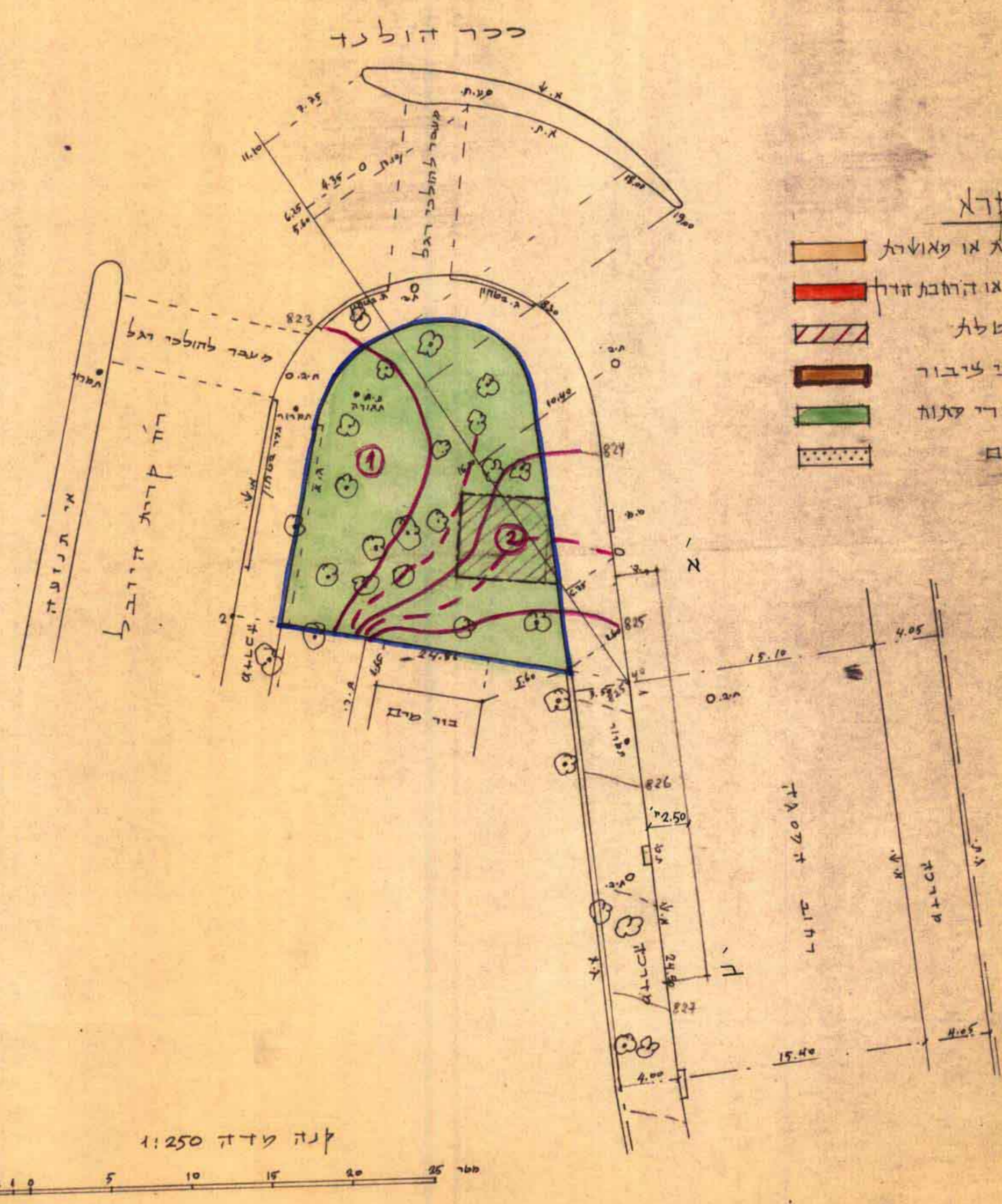
לינד ס"פ 21/80 לתכנית המתאר המקומית לירושלים

ולינוס"פ 1/80 לתכנית ס"פ 1676

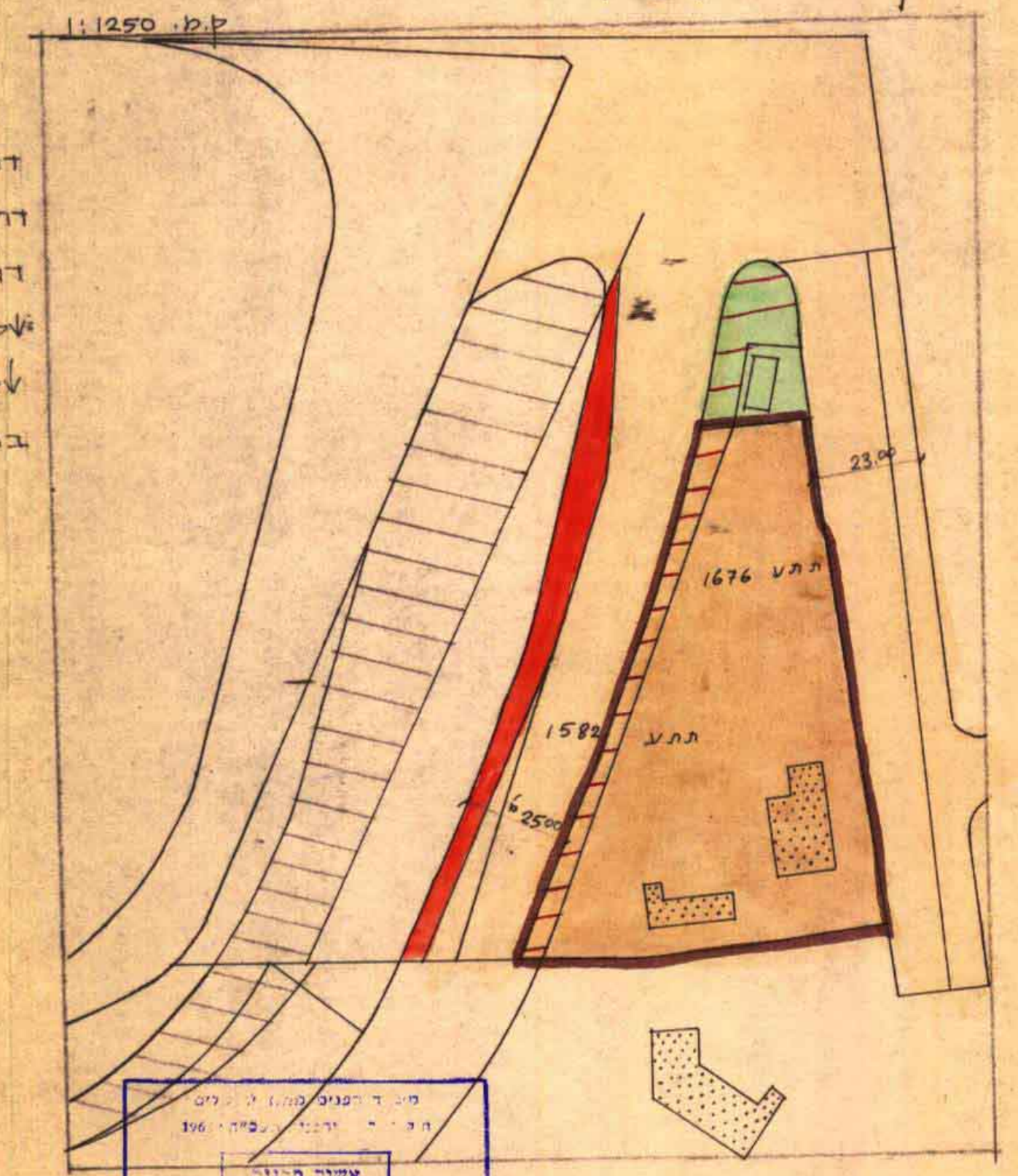
נד"ש ר"ט
ק.ט. : 1:250

הערות	מצב לפי הוראות תכנית 13				מצב קיים		
	במ"ר	במ"ר	במ"ר	במ"ר	מספר חלקה	מספר חלקה	מספר חלקה
מסגרת לינד ח"פ המסומנת במספרים 1, 2, 3			91	250	275	13	30348
שטח ח"פ 13 בגודל 30348	9	25			2		
	9	25	91	250			ד"ח

- מקרא**
- גבול התכנית
 - שטח ציבורי עתה
 - שטח עתה ציבורי עתיד
 - גבול ח"פ אל סגור
 - ס"פ חלקה קדמה 13
 - ס"פ נגד ח"פ



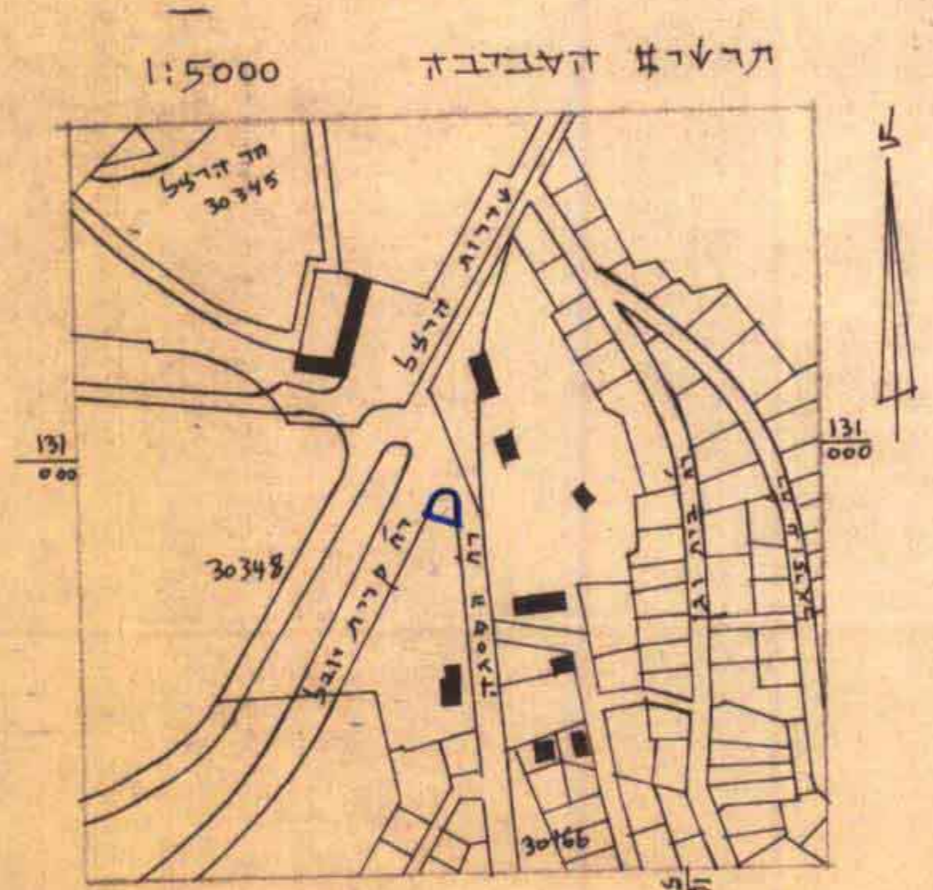
- מקרא**
- דרך קיימת או מאושרת
 - דרך חדשה או הרחבת דרך
 - דרך מבוססת
 - שטח לבנין ציבורי
 - שטח ציבורי עתה
 - בנין קיים



מצב מאושר לפי תכנית 1676, 1582
 מס' ד"מס' מס' 156
 אשור תכנית
 6/1/89
 2289
 מאשר תכנית זו שמספרה
 מוסביל תכנון

משרד הפנים מחוז ירושלים
 חוק התכנון והבניה תשכ"ה-1963
 האקדה תכנית
 תכנית זו מאושרת על ידי
 הוועדה המקומית לתכנון
 ולבניה של ירושלים
 מס' תכנית 2889
 מס' חלקה 15.9.80
 יו"מ ראש

הוועדה המקומית לתכנון ולבניה
 ירושלים
 2889
 15.9.80
 יו"מ ראש



אין לנו התנגדות עירונית לתכנית, מוצאנו את החזית מתואמת עם רשות תכנון ו...
 תוכנית זו מאושרת על ידי הוועדה המקומית לתכנון ולבניה של ירושלים...
 תאריך: 30.4.89

הוועדה המקומית לתכנון ולבניה של ירושלים

הוועדה המקומית לתכנון ולבניה של ירושלים

מנכ"ל משרד הפנים
 בית 121
 אוד' פאיר ארזה רח' בן יהודה 2 ס"פ 222934
 משרד הפנים
 מנהל ארזה
 משרד הפנים
 מנהל ארזה
 ס"פ 222934