




מרחב תכנון מקומי ירושלים

תשריט מצודף לתכנית עיר מס' 2084
 שינוי מס' 33 לשנת 1974 לתכנית מתאר ירושלים מס' 62
 שינוי באחוזי הבניה
 בגוש 30084 חלקה 37 רח' צפניה מס' 29

ק.מ. 1:250

שטח התכנית 361 מ²

מקרא:

-  גבול התכנית
-  אזור מגורים 3
-  בית קיים

חתימות:

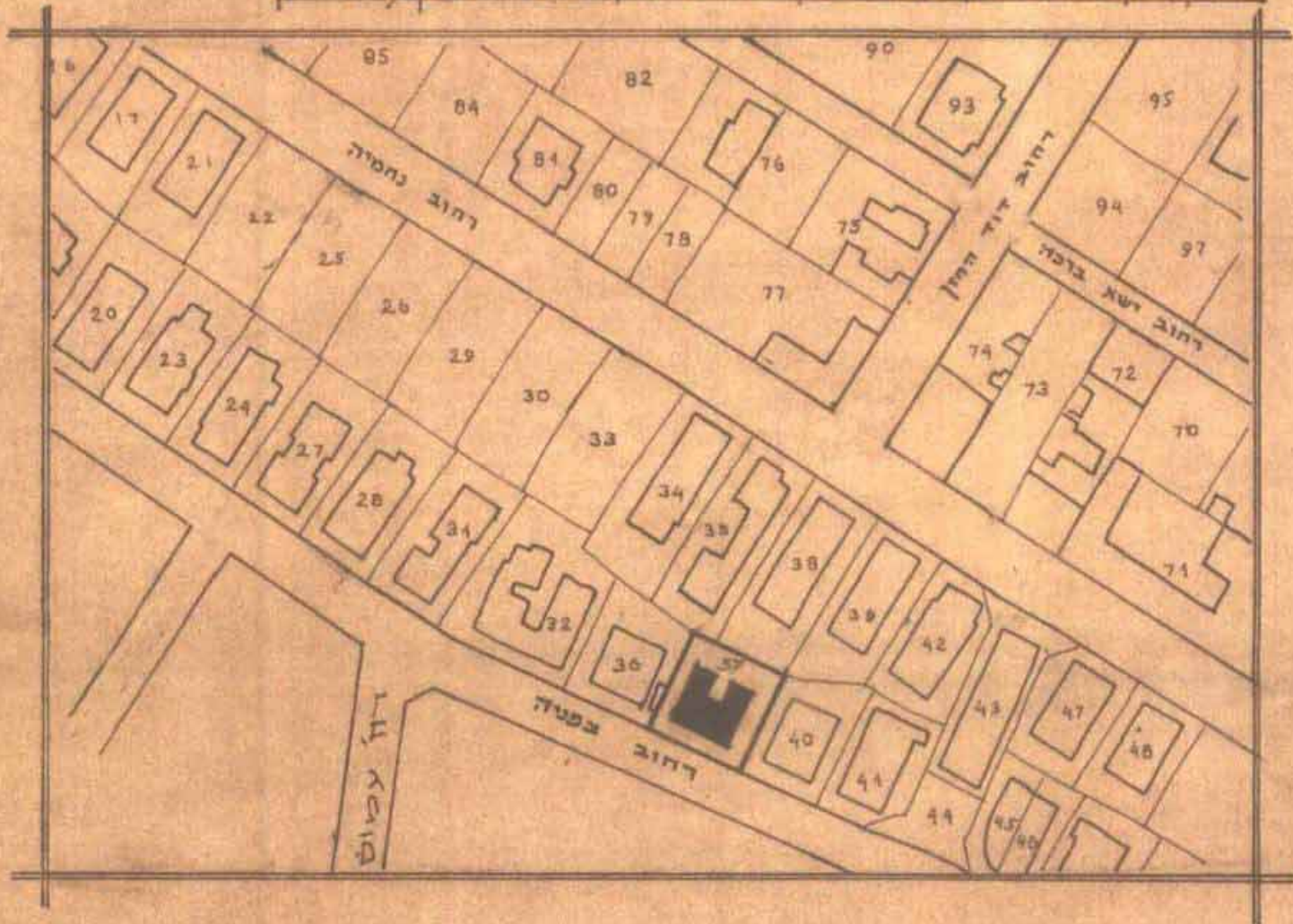
חוק התכנון והבניה תשנ"ו
 מחוז ירושלים
 מרחב תכנון מקומי ירושלים
 תכנית 2084
 חלקה 37
 הגשת המסמכים בישיבת ה-259
 8.4.74
 החליטה להפקיד את
 תכנית התכנון להחלטת
 ועדת המסמכים

משרד הפנים
 חוק התכנון והבניה תשנ"ו-1965
 מחוז ירושלים
 מרחב תכנון מקומי ירושלים
 חבנת 2084
 חלקה 37
 הגשת המסמכים בישיבת ה-259
 8.4.74
 החליטה להפקיד את
 תכנית התכנון להחלטת
 ועדת המסמכים

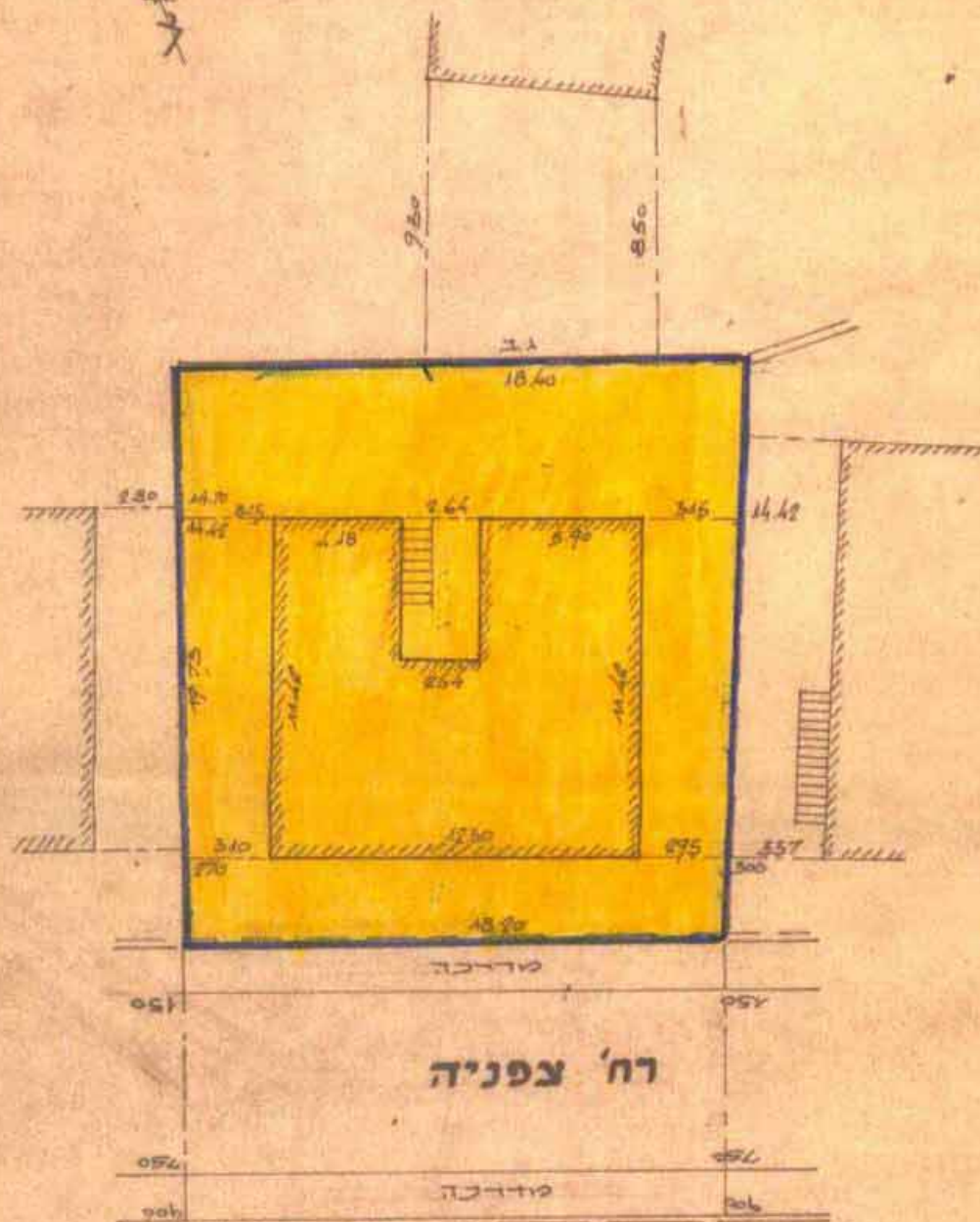
הועדה המקומית לתכנון ורכינה
 ירושלים
 חנייה חכמן ע"ד מס' 2084
 החליטה כישיבתה מיום 4.8.74
 להסתייג על אשור התכנית הו"ל להפקדה
 לפי החוקים הברורים כדלה
 סה"מ חס"ר
 יושב ראש

טבלת שטח בניה ואחוז בניה שטח החלקה 30361

קוטב	שטח קיים	אחוז קיים	שטח חדש	אחוז חדש	סה"כ אח
א	141.05	39.07%	—	—	39.07%
ב	141.05	39.07%	—	—	39.07%
ג	—	—	110.31	30.55%	30.55%
סה"כ	—	—	110.31	30.55%	108.67%



תושים סביבה ק.מ. 1:1250



התכנית

- חתימת בעל הנכס : וינבוג דן
- חתימת היוזם : וינבוג דן
- חתימת העורך : אריה לנל

תאריך: 18.3.74